



**SL**  
**BA 182**

**Comarca Olivenza**





**BADAJOS**

**Sendero Cerro Esperanza**



TURISMO DE LA PROVINCIA DE BADAJOZ





## SEÑALIZACIÓN HOMOLOGADA DEL SENDERO

	Continuidad del Sendero	Cambio Brusco de Dirección	Cambio de Dirección	Dirección Equivocada
SL				

### **MIDE (Método de Información De Excursiones)**

MIDE es un sistema de comunicación entre excursionistas para valorar y expresar las exigencias técnicas y físicas de los recorridos. Su objetivo es unificar las apreciaciones sobre la dificultad de las excursiones para permitir a cada practicante una mejor elección.

#### TABLA DE VALORES

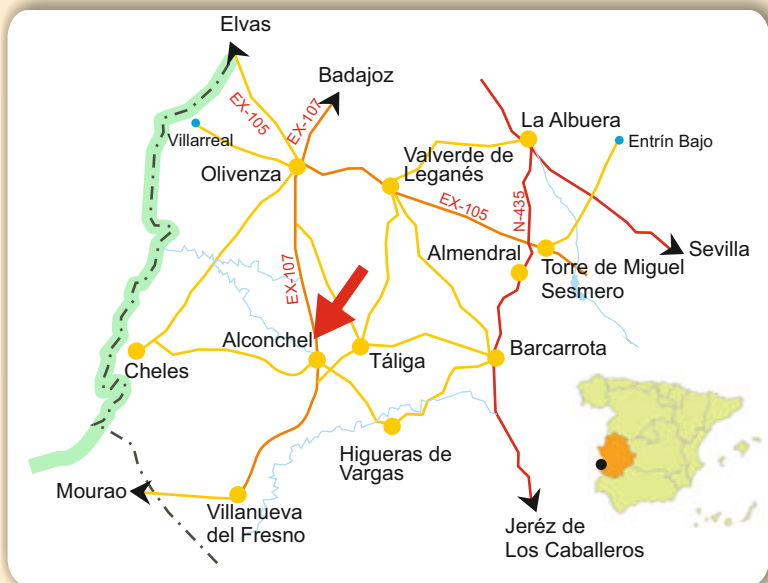
	<b>Medio.</b> Severidad del medio natural	<ol style="list-style-type: none"> <li>1 El medio no está exento de riesgos</li> <li>2 Hay más de un factor de riesgo</li> <li>3 Hay varios factores de riesgo</li> <li>4 Hay bastantes factores de riesgo</li> <li>5 Hay muchos factores de riesgo</li> </ol>	
	<b>Itinerario.</b> Dificultad de orientarse en el itinerario	<ol style="list-style-type: none"> <li>1 Caminos y cruces bien definidos</li> <li>2 Sendas o señalización que indica la continuidad</li> <li>3 Exige la identificación precisa de accidentes geográficos y de puntos cardinales</li> <li>4 Exige técnicas de orientación y navegación fuera de traza</li> <li>5 La navegación es interrumpida por obstáculos que hay que bordear</li> </ol>	
	<b>Desplazamiento.</b> Dificultad en el desplazamiento	<ol style="list-style-type: none"> <li>1 Marcha por superficie lisa</li> <li>2 Marcha por caminos de herradura</li> <li>3 Marcha por sendas escalonadas o terrenos irregulares</li> <li>4 Es preciso el uso de las manos para mantener el equilibrio</li> <li>5 Requiere pasos de escalada para la progresión</li> </ol>	
	<b>Esfuerzo.</b> Cantidad de esfuerzo necesario	<ol style="list-style-type: none"> <li>1 Hasta 1 h de marcha efectiva</li> <li>2 Más de 1 h y hasta 3 h de marcha efectiva</li> <li>3 Más de 3 h y hasta 6 h de marcha efectiva</li> <li>4 Más de 6 h y hasta 10 h de marcha efectiva</li> <li>5 Más de 10 h de marcha efectiva</li> </ol>	Calculado según criterios MIDE para un excursionista medio poco cargado

# Sendero Cerro Esperanza



## LOCALIZACIÓN

Este sendero rodea el Cerro Esperanza situado al norte de la localidad de Alconchel, al suroeste de la provincia de Badajoz y enmarcado de la comarca de Olivenza



# Cerro esperanza

**SL-BA 182**

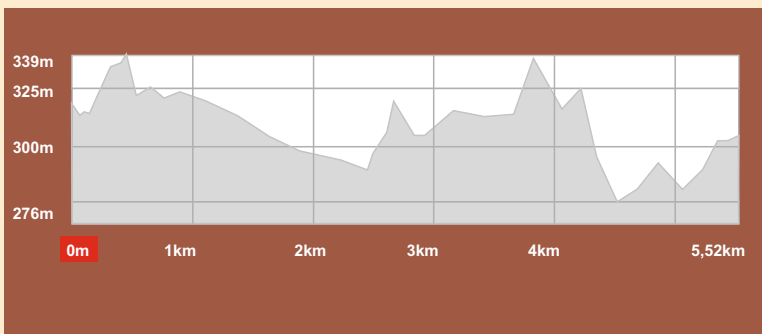
## CARACTERÍSTICAS

**Modalidad:** Senderismo  
**Tiempo aproximado:** 1,5 h.  
**Tipo de recorrido:** Circular  
**Longitud:** 6 km.  
**Dificultad:** Baja  
**Localidad:** Alconchel

**Información MIDE**  
**Medio:** 1  
**Itinerario:** 1  
**Desplazamiento:** 1  
**Esfuerzo:** 2

## PERFIL DE ELEVACIÓN

## Mapa N° 7



V. Pizarro

Rivera de Táliga



## INTRODUCCIÓN

El Cerro Esperanza, se eleva cercano a Monte Longo, Lugar de Importancia Comunitaria y anexo a distintas elevaciones que configuran el valle de la Rivera de Tálaga.

Junto a él se alza, imponente, el Castillo de Miraflores, de origen árabe y posterior obra cristiana, que estuvo custodiado por templarios hasta la desaparición de la orden y fue testigo de innumerables batallas por el control de este territorio fronterizo.

## INICIO

La ruta parte de la población de Alconchel, en la plaza de la iglesia de Ntra. Sra. de los Remedios, donde llaman la atención los enormes ficus que hay junto a ella, buscaremos la calle Lengua para continuar ascendiendo por la calle El Venero.

## RECORRIDO

Al inicio del itinerario nos encontramos con varias parcelas rodeadas de muros de piedra con frutales, palmeras y laureles que se surten de agua del potente venero existente.



G. Schreur

*Ntra. Sra de Los Remedios*

Seguimos ascendiendo por un camino asfaltado rodeados por escasa vegetación debido a los suelos cuarcíticos, la presión de las cabañas de cabras y las innumerables labores llevadas a cabo en estos terrenos tan próximos a la población.

Llegado al collado de Cerro Esperanza, tenemos la opción de subir al Castillo de Miraflores (consultar los horarios de apertura en el Ayuntamiento). Allí, además de visitar el Centro de Interpretación de los Castillos de la Zona de Influencia del Lago de Alqueva, disfrutaremos de unas excelentes vistas desde sus murallas. Podremos divisar la zona de campeo de las rapaces que habitan este territorio así como aviones, golondrinas y algún roquero solitario.



Lanius

*Estornino negro*

Para continuar la ruta descendemos de nuevo al collado, seguimos el camino asfaltado a la derecha y luego tomamos un camino a la izquierda que se adentra en parcelas adehesadas que, tras varios cruces que tomaremos a la derecha nos conducirá hasta una zona de repoblación de eucaliptus donde se encuentra un merendero.



J. Gordillo

*Águila calzada*



En este lugar y cobijados por la arboleda podremos disfrutar de los cantos de las oropéndolas y de la compañía de rabilargos y currucas. Una vez descansado, seguiremos avanzando por la zona de



J. Gordillo

*Rabilargo*

repopulación en dirección a la población, rodeando la sierra y con vistas a la Rivera de Táliga. Es de destacar la presencia, en la parte alta del cerro, de las ruinas de la ermita de Ntra. Sra. de La Esperanza.

Desde el borde del eucaliptal se ve una zona cubierta de tojos bajos con numerosos majanos de piedra sobre los que es posible observar a la collalba rubia y al mochuelo.

Tras el paseo, entramos, de nuevo en el pueblo a través de calles de casas encaladas, zócalos de diferentes colores, que denotan la influencia portuguesa y tejados con tejas árabes, en los cuales encuentran refugio, algunas de nuestras aves, como estorninos, gorriones, cernícalos primilla y alguna Lechuza.



C. Sanz

*Lechuza común*


## ALOJAMIENTOS Y RESTAURANTES

### Comarca de Olivenza



#### RESTAURANTES

##### Alconchel:

- El Edén de Lorenzo 1T. Ctra. Ex. 107. Tel.: 689 529 383
- La Piscina 1T. Ctra. Ex. 107. Tel.: 679 946 731
-  - Lusitania 1T. Ctra. Ex. 107. Tel.: 924 420 333
- Poli 1T. Ctra. Ex. 107. Tel.: 924 420 212

##### Almendral:

- Astigi 1T. C/ José Segundo Flores, 10. Tel.: 924 482 796

##### Barcarrota:

- La Aldaba. C/ Palmela, s/n. Tel.: 924 115 740
- Las Mayas 1T. C/ Monte, s/n. Tel.: 924 737 057
- Nautilus 1T. Avda. Portugal s/n. Tel.: 924 736 252 / 650 424 527
- Pizzeria Raquel. C/ José Lanos, 2. Tel.: 924 736 095

##### Cheles:

- La Bodega. C/ Ático de la Iglesia, 3. Tel.: 924 423 115

##### Higuera de Vargas:

- Las Palmeras. Avda. Juan Carlos I, s/n. Tel.: 653 213 835
- Mesón La Cabaña 1T. Ctra. Ex. 311, Km. 13,7. Tel.: 924 044 022

##### Olivenza:

- Casa Maila 2T. C/ Colón, 3. Tel.: 924 491 505 / 687 809 159
-  - Heredero 2T. Ctra. Ex. 107, Km. 23,7. Tel.: 924 490 835.  
[www.hotelheredero.net](http://www.hotelheredero.net)
- Asador La Carrera 1T. Avda. Ramón y Cajal, 8. Tel.: 924 491 930
- Dosca 1T. C/ Constitución, 15. Tel.: 924 491 065
-  - El Manantial 1T. P. I. Ramapallas. Tel.: 924 492 477 / 654 354 464
- Karting Olivenza. Ctra. Puente Ajuda, Km. 1,5.  
Tel.: 924 493 090 / 669 851 571
- Los Amigos 1T. Avda. Nicaragua, 4. Tel.: 924 490 386
- Mesón Los Castillejos 1T. Plaza de España, 8. Tel.: 924 490 604
-  - Palacio Arteaga\*\*\*\*1T. C/ Moreno Nieto, 5. Tel.: 924 491 129.
- Piscina 1T. Ctra. Ex. 107. Tel.: 924 491 307 / 629 852 707
- Xin Yu 1T. C/ Costa Rica, s/n. Tel.: 924 490 818 / 605 689 999
- Restaurante Cafetería Extrema Plaza constitución,9 Tel.: 924 492 401

##### Valverde de Leganés:

- Chiringuito\* 1T. Paseo de Extremadura, 5. Tel.: 924 496 153
- Los Hermanos\* 1T. Paseo de Extremadura, 1. Tel.: 924 496 400 / 924 496 621

##### Villanueva del Fresno:

- 2001 1T. Ctra. Ex. 107, Km. 62,7. Tel.: 924 427 824
- Jacaranda 1T. Ctra. Ex. 112. Tel.: 924 427 849
- La Esquina. Av. Juan Carlos I, 69. Tel.: 924 427 333
- Piscina Municipal 1T. Ctra. Circunvalación Tel.: 686 281 942





## **ALOJAMIENTOS**

### **Alconchel:**

-  **Hotel Lusitania\*\***. Tel.: 924 420 333
-  **Albergue Municipal Antigua Casa de los Maestros**.  
Tel.: 924 420 001 / 924 420 007

### **Almendral:**

- **Casa Rural La Palacia**. Tel.: 924 483 289
- **Hostal Astigi**. Tel.: 924 482 796

### **Barcarrota:**

- **Hotel Restaurante Nautilus\***. Tel.: 924 736 252
-  **C.R. Parador Santiago**. Tel.: 605 213 880
- **Albergue Parador**. Tel.: 606 213 880. [www.paradordesantiago.es](http://www.paradordesantiago.es)
-  **Albergue Miguel de la Cuadra Salcedo**. Tel.: 924 736 026

### **Cheles:**

- **Casa Rural La Fontana**. Tel.: 691 349 196
-  **Casa Rural Sierra de San Blas**. Tel.: 924 241 876 / 605 812 644
-  [www.sierradesanblas.es](http://www.sierradesanblas.es)
- **Hostal La Casa Verde\*\***. Tel.: 924 423 115

### **Higuera de Vargas:**

- **Hostal Las Palmeras\***. Tel.: 924 424 294

### **Olivenza:**

-  **Hotel Palacio Arteaga\*\*\*\***. Tel.: 924 491 129. [www.palacioarteaga.com](http://www.palacioarteaga.com)
-  **Hotel Heredero\*\*\***. Tel.: 924 490 835. [www.hotelheredero.net](http://www.hotelheredero.net)
- **Hostal Dosca\*\***. Tel.: 924 491 065
- **Hotel Los Amigos\***. Tel.: 924 490 386

### **Valverde de Leganés:**

- **Casa Rural Los Gaitanes**. Tel.: 924 496 181 [www.logaitanes.com](http://www.logaitanes.com)
-  **Casa Rural Valle de Mira**. Tel.: 924 127 474 / 670 713 706  
[www.valledemira.com](http://www.valledemira.com)
- **Hostal Los Hermanos\***. Tel.: 924 496 400 / 924 496 621
- **Hostal Chiringuito\***. Tel.: 924 496 153

### **Villanueva del Fresno:**

- **Hostal Villafres\*\***. Tel.: 924 427 218
- **Albergue Municipal**. Tel.: 924 427 000



## DESCARGA LOS TRACKS DE LA RUTA

### TRACKS SENDEROS WIKILOC:

DIRECCIÓN WEB:

<http://es.wikiloc.com/wikiloc/view.do?id=526558>

**DESCARGAR**



### TRACK EN KML:

DIRECCIÓN WEB:

[http://web.dip-badajoz.es/proyectos/guadiana\\_internacional/documentos.php](http://web.dip-badajoz.es/proyectos/guadiana_internacional/documentos.php)

**DESCARGAR**







Plan de Competitividad Turística Guadiana Internacional

Más información  
[guadianaint@dip-badajoz.es](mailto:guadianaint@dip-badajoz.es)  
Tel.: 924 212 311

