



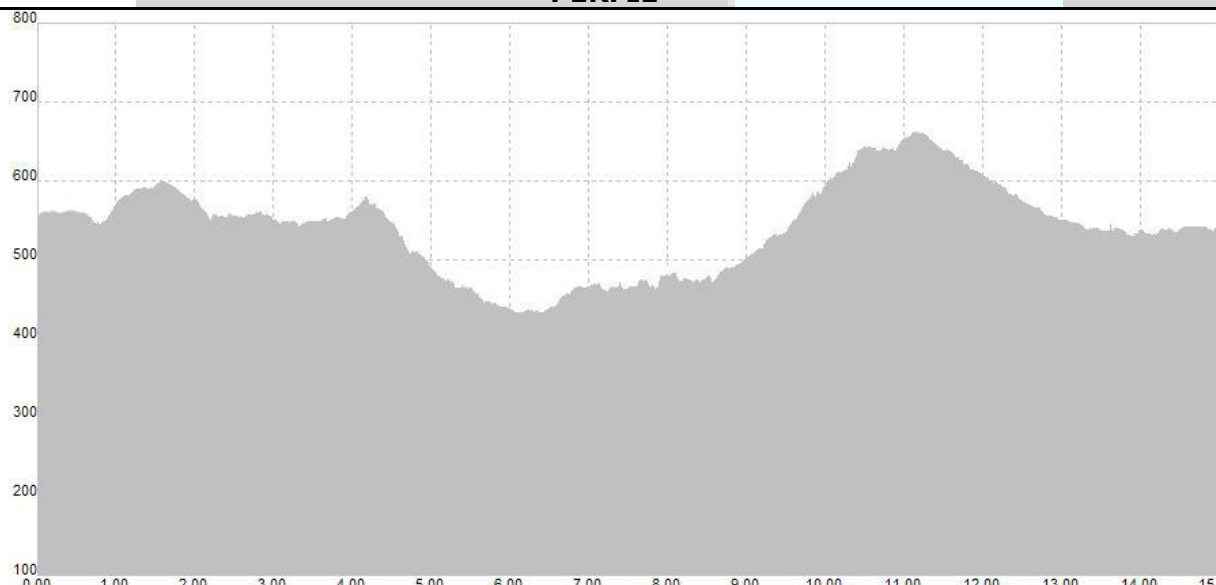


<b>MATRÍCULA</b>	<b>NOMBRE DEL SENDERO</b>		<b>LONGITUD (km)</b>	
<b>PR-BA 177</b>	<b>Senda del Valle del Aliso</b>		<b>14,5</b>	
<b>DATOS</b>			<b>PROVINCIA</b>	
<b>Comienzo recorrido propuesto</b>	Cabeza del Buey		Badajoz	
<b>Final recorrido propuesto</b>	Cabeza del Buey		<b>MUNICIPIO/S</b>	
<b>Tipo de recorrido</b>	Circular		La Serena	
<b>Tiempo (MIDE)</b>	03 h 30 min.		<b>COMARCA</b>	
<b>Tipo de firme</b>	Camino y vía asfaltada		<b>ACCESO</b>	
<b>Cotas (m)</b>	Máxima	670	<b>LOCALIZACIÓN GEOGRÁFICA</b>	
	Mínima	431		
<b>Desnivel acumulado (m) en sentido propuesto</b>	Total	840		
	Subida	420		
	Bajada	420		
<b>Agua potable</b>	Abastecerse en población		<b>RECORRIDO</b>	
<b>Refugios</b>	-		Ver página siguiente	
<b>Época recomendada</b>	Todas excepto verano			
<b>Publicación</b>	-			
<b>Entidad Promotora</b>	Dip. Badajoz			
<b>Fecha de Homologación</b>	-			
<b>Fecha de última revisión</b>	19.03.2010		<b>CARTOGRAFÍA</b>	
<b>TRACKS Y WAYPOINTS DISPONIBLES</b>		<b>SI</b>	Hoja IGN 1.25000 Hoja 806-IV Cabeza del Buey	
<b>M.I.D.E</b>			<b>OBSERVACIONES</b>	
				Puede visitarse el Centro de Interpretación del Arte Rupestre situado en el punto de partida del sendero.
<b>Medio.</b>	<b>Itinerario.</b>	<b>Desplazamiento.</b>	<b>Esfuerzo.</b>	
<b>1</b>	<b>1</b>	<b>1</b>	<b>3</b>	
<b>PERFIL</b>				
				



**FEXME**  
FEDERACIÓN EXTREMEÑA  
DE MONTAÑA Y ESCALADA

## DESCRIPCIÓN Y RECORRIDO FOTOGRÁFICO



El entorno por el que discurre el trazado sorprende al senderista al encontrarse la mayor parte del recorrido rodeado de agrestes sierras (Sierra de las Vacas, Sierra del Aliso, Sierra de Pedregoso, Sierra del Calvario). Especialmente de interés por sus vistas son los tramos del Puerto de la Cueva y el Puerto de la Nava.

