



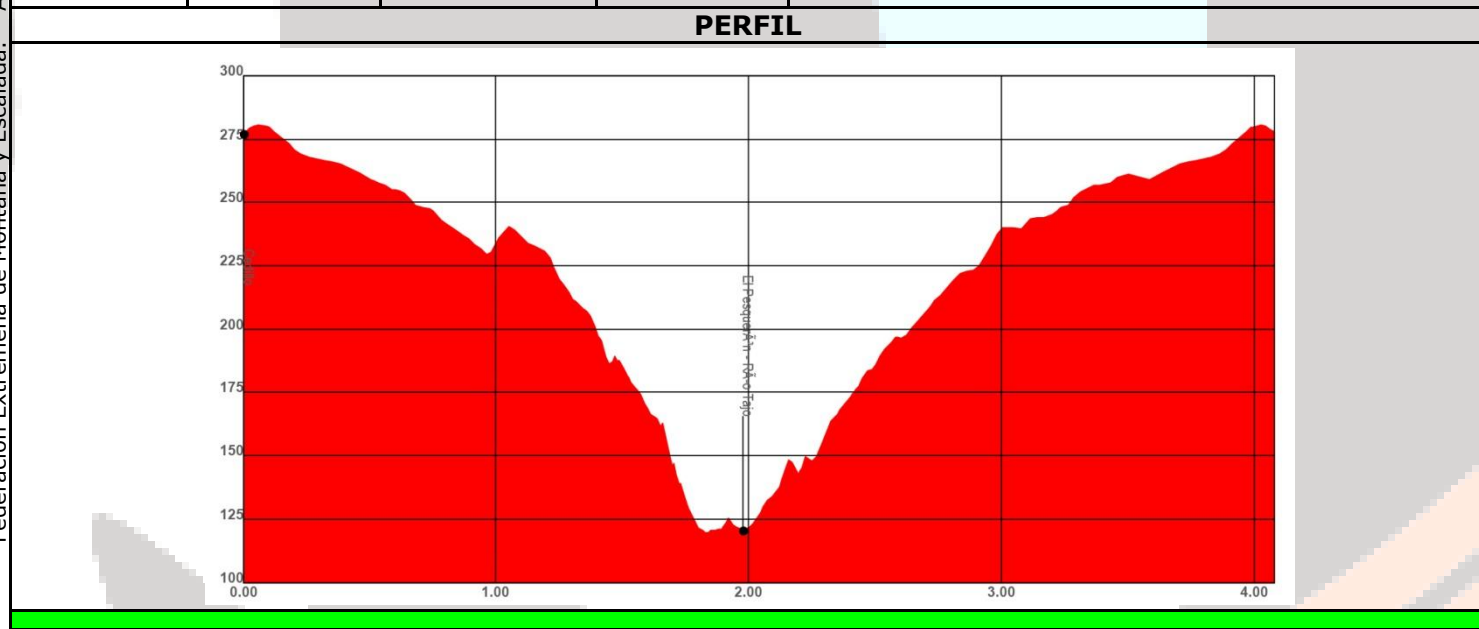


MATRÍCULA	NOMBRE DEL SENDERO	LONGITUD (km)
SL-CC 135	EL PESQUERÓN - RÍO TAJO	4,0

DATOS			PROVINCIA	Cáceres
Comienzo recorrido propuesto		Cedillo	MUNICIPIO/S	Cedillo
Final recorrido propuesto		Cedillo	COMARCA	Sierra de San Pedro - Los Baldíos
Tipo de recorrido		Circular	ACCESO	A través de N-521 por la EX-374, desvío a Cedillo
Tiempo (MIDE)		1 horas y 20 minutos	LOCALIZACIÓN GEOGRÁFICA	
Tipo de firme		Camino, pista asfaltada y senda	Oeste de la provincia de Cáceres, en el límite con Portugal.	
Cotas (m)	Máxima	280	RECORRIDO	
	Mínima	120	Ver siguiente página	
Desnivel acumulado (m) en sentido propuesto	Total	352	CARTOGRAFÍA	
	Subida	176	Hojas IGN 1:25.000 675-1	
	Bajada	176		
Agua potable		En población		
Refugios		No		
Época recomendada		Tres estaciones		
Publicación		SI		
Entidad Promotora		Asociación para la Promoción y el Desarrollo de la Sierra de San Pedro- Los Baldíos		
Fecha de Homologación		-		
Fecha de última revisión		Julio 2015		
TRACKS Y WAYPOINTS DISPONIBLES		SI		

M.I.D.E				OBSERVACIONES
				El sendero se encuentra dentro del territorio del Parque Natural Tajo Internacional. El punto final del sendero coincide con la finalización del GR 113 "Camino Natural del Tajo" en su etapa final, número 43.
Medio.	Itinerario.	Desplazamiento.	Esfuerzo.	
1	2	2	2	





DESCRIPCIÓN Y RECORRIDO FOTOGRÁFICO



La ruta comienza junto a la iglesia de San Antonio de Padua, en el centro de la población. Se trata de un edificio singular de estilo neogótico que data del año 1894, obra del arquitecto Juan Bautista Lázaro de Diego. Unos metros más adelante se sitúa el Casón; construido en 1863 ha tenido diversos usos a través de los años, albergando en la actualidad el centro de interpretación del Parque Natural Tajo Internacional y un museo etnográfico donde se puede visitar una exposición permanente que muestra el modo de vida tradicional en la Raya, tal y como se denomina al territorio delimitado por esa frontera imaginaria que engloba tierras y gentes de ambos países con una cultura común. A partir de este punto coincide en su trazado durante 250 metros con la etapa 43 del GR-113 Camino Natural del Tajo, que abandona para tomar primero la calleja del Calderón y después el camino de la Narcisa. El descenso se hace más pronunciado convirtiéndose el camino en una senda que serpentea por los riberos hasta llegar a la orilla del río Tajo, la cual recorre durante unos metros para alcanzar el Pesquerón. Ha sido precisamente esta orografía una de las razones del alto grado de conservación natural del territorio, que alberga especies en peligro de extinción como la cigüeña negra, el cangrejo de río autóctono o el águila imperial ibérica, lo que concluyó con su inclusión en la Red Natura 2000 y posterior declaración como parque natural. Una buena manera de disfrutarlo es desde el agua, realizando uno de los paseos en el barco turístico que parte desde el embarcadero, junto a la presa. La ruta inicia la subida de vuelta a la población por el camino ancho y bien delimitado de Huerta Parreras, continúa incorporándose al camino de la Carrasquera donde coincide nuevamente con el GR-113, que la acompaña hasta la entrada del pueblo junto al final del itinerario.