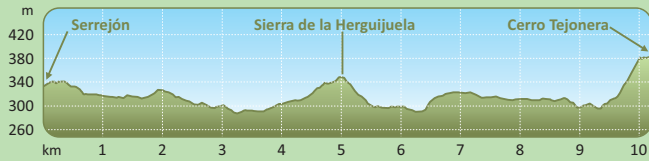


PERFIL



DATOS DEL SENDERO

Tipo de recorrido: ida y vuelta **Desnivel:** 325m / -325 m
Longitud: 20,4 km (ida y vuelta) **Pendiente media:** 4,2% / -4,2%
Altura máxima: 387 m **Pendiente máx.:** 21% / -21%
Altura mínima: 287 m **Tiempo estimado:** 5 h y 45 min.

CRITERIOS MIDE (Método para la Información De Excursiones)

Severidad en el medio		1	Dificultad en el desplazamiento		1
Orientación en el itinerario		1	Cantidad de esfuerzo necesario		3


Criterios MIDE: máximo 5, mínimo 1

CICLABILIDAD DEL SENDERO

Sendero ciclable, considerando que la subida al cerro Tejonera presenta un desnivel muy pronunciado y mal firme.



Senderos



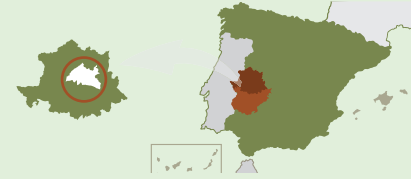
PR-CC 67

Cerro Tejonera

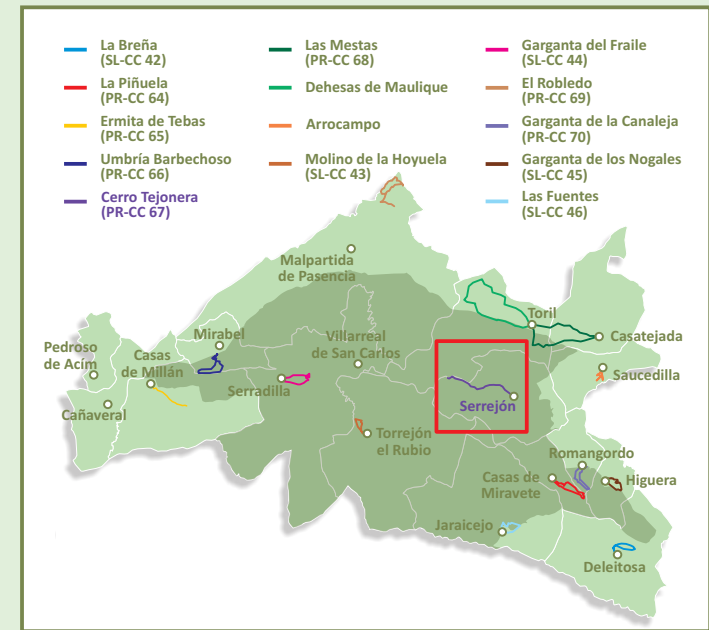
SERREJÓN

Reserva de la Biosfera de Monfragüe

En el año 2003 Monfragüe y su entorno eran reconocido por el Programa MAB de la UNESCO como reserva de la biosfera: a las 17.852 hectáreas del por aquel entonces parque natural se le sumaban cerca de 90.000 de sus alrededores que quedaban así reconocidas por esta agencia especializada de la Organización de Naciones Unidas (ONU). Pocos años después, en 2007, Monfragüe era definitivamente elevado a la categoría de parque nacional, entrando en el selecto club de quince áreas naturales con esta distinción distribuidas por toda la geografía española. Sumémosle las figuras de protección de la Red Natura 2000 europea como zona de especial protección para las aves (Z.E.P.A.) y zona especial de conservación (Z.E.C.) o el hecho de que parte del sector suroriental de la reserva está a su vez incluido dentro del geoparque Villuercas Ibores Jara y llegaremos fácilmente a la conclusión de que pocos lugares en Europa cuentan con mayor nivel de protección y reconocimiento; y que estos responden a una realidad inequívocamente reconocible cuando lo visitamos, porque Monfragüe es sencillamente y a simple vista un espectáculo de la naturaleza.



Senderos de la Reserva de la Biosfera de Monfragüe



Organización de las Naciones Unidas para la Educación, la Ciencia y la Cultura



Monfragüe Reserva de Biosfera desde 2003 Programa sobre el Hombre y la Biosfera



Senderos



www.turismomonfrague.es



Cerro Tejonera



El inicio de la ruta se sitúa en la localidad de Serrejón, a la entrada de la misma por la carretera de Casatejada (CC-53), y se dirige hasta el cerro Tejonera, dentro ya de los límites del parque nacional de Monfragüe, cruzando la sierra de la Herguijuela por el camino de Serradilla.

Se trata de una ruta cómoda que discurre por caminos en buen estado, aunque es exigente por la distancia (20,4 kilómetros ida y vuelta) y presenta algunos desniveles a tener en cuenta, especialmente la subida al propio cerro Tejonera.

Una vez cruzada la localidad, no sin antes visitar la bella ermita de S. Antonio, la ruta recorre primero un paisaje suave y adhesado de encinas (*Quercus ilex subsp. Ballota*) que a medida que se adentra en la sierra de la Herguijuela se va transformando en un denso bosque y matorral mediterráneo de alcornoques (*Quercus suber*), madroños (*Arbutus unedo*) y jaras (*Cistus ladanifer*) que con zonas más o menos aclaradas y la magnífica dehesa de Navacalera como marco al oeste, en la que se recorta su precioso cortijo, acompañan todo el trayecto hasta la base del cerro Tejonera. El ascenso a este se produce entre plantas aromáticas propias de este ecosistema: cantueso (*Lavándula stoechas*), romero (*Rosmarinus officinalis*), tomillo salsero (*Thymus zygis*)... mientras se va haciendo visible hacia el norte y el este el mar de encinas de las dehesas de la reserva de la biosfera, con el impresionante macizo de la sierra de Gredos al fondo. Ya en la cima, las vistas del parque nacional de Monfragüe, dentro de cuyos límites se encuentra este enclave, son espectaculares, y las posibilidades de avistar numerosas especies de aves, sobre todo grandes rapaces como el águila imperial (*Aquila adalberti*) y los imponentes buitres negros (*Aegypius monachus*) se multiplican.



Dehesas y sierra de Gredos desde el cerro Tejonera

