Senderos de Piornal

Valle del Jerte
Valle Cereza

Extremadura

Información de interés para Senderistas

- Deja todo como estaba. Cierra portones que te encuentres en tu camino, respeta la propiedad privada, anda siempre por los caminos marcados y mira donde pisas. Los atajos solo sirven para deteriorar el suelo.
- Nunca hagas fuego, es un peligro, y ten cuidado con los cigarrillos mal apagados.
- Deja la naturaleza como te gusta encontrarla, llévate tu basura y recuerda que los residuos orgánicos, como las pieles de la fruta, son contaminantes visualmente.
- Respeta y cuida las fuentes y cursos de agua.
- Respeta la fauna y flora que encontremos. "Llévate sólo tus fotos, deja sólo tus pisadas".
- Planifica tu excursión y haz cálculos realistas en cuanto al horario. Verifica el tiempo atmosférico previsto.
- Lleva la vestimenta, el calzado y el equipo adecuado. No te olvides del agua y evita beber de los arroyos.
- NO DEJES TU HUELLA DONDE LOS SIGLOS SE HAN ABSTENIDO DE HACERLO.

Interpretación de las marcas (PR y SL)

MIDE (Método de Información De Excursiones)

El MIDE es un método objetivo para valorar y expresar las exigencias técnicas y físicas de los recorridos: en valores de **1** a **5**, de menos a más. Su objetivo es la prevención de accidentes, ya que a más información mayor seguridad; además de unificar las apreciaciones sobre la dificultad de las excursiones, para permitir a cada practicante una mejor elección conforme a sus capacidades y gustos.

NATURA 2000

Recursos turísticos del Valle del Jerte

Videoguías de Piornal

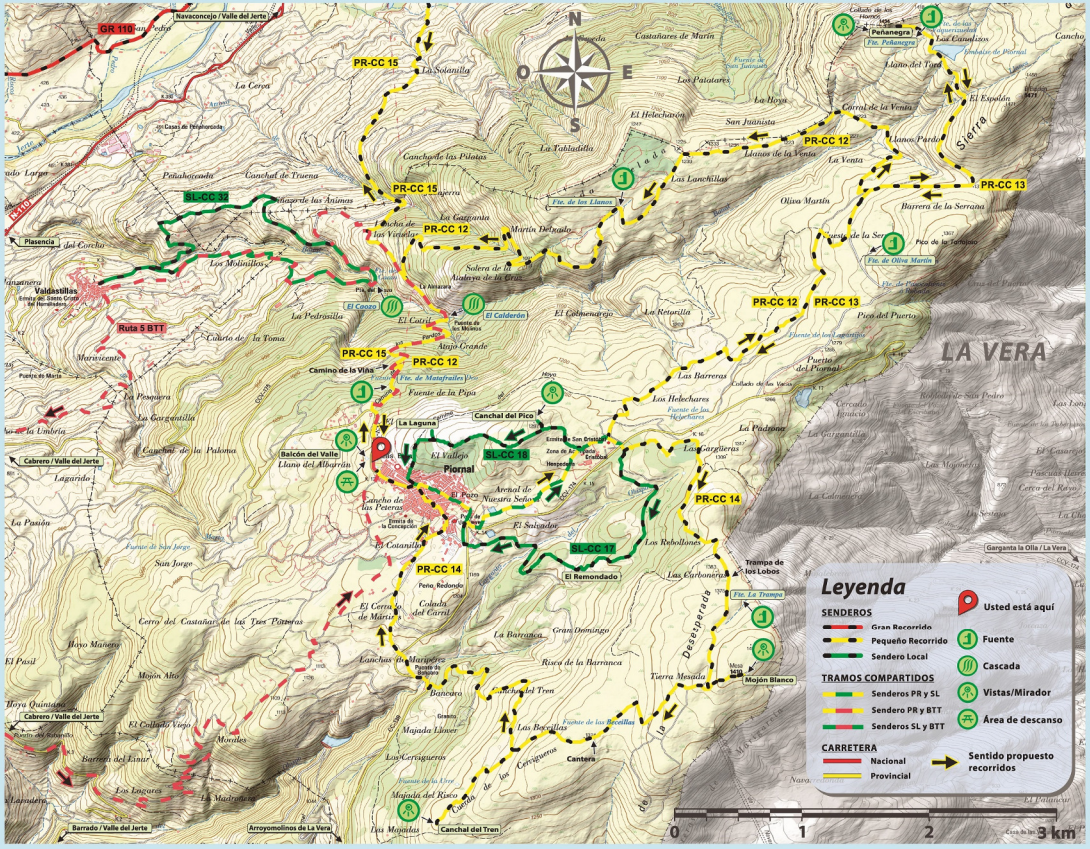

PR-CC 12 Los Llanos-Calderón

Ficha técnica

Distancia (ida y vuelta): **15,9 km.**
Tiempo estimado: **5h. y 15 min.**
Tipo de ruta: **circular.**
Altura máxima: **1278 m.**
Altura mínima: **880 m.**
Desnivel positivo: **495 m.**
Desnivel negativo: **495 m.**

Recorrido

Compartiremos los primeros 6km con la Ruta a la Peñanegra, hasta abandonar la pista de la parte alta por un camino que en suave descenso entre pinares, castaños y robles, cruza la Garganta Bonal. Pasamos por la fuente de los Llanos y algunas majadas de pastores, apareciendo ya las fincas de cerezos por doquier. El recorrido desemboca el PR-CC 15 Camino Real y empieza a ascender pasando por la Cascada del Calderón y el puente los Molinos, llevándonos hasta Piornal por el camino empedrado de la Viña.

1 Medio — Severidad del medio natural
2 Itinerario — Dificultad orientarse en el itinerario
2 Desplazamiento — Dificultad en el desplazamiento
3 Esfuerzo — Cantidad esfuerzo necesario

Perfil de la Ruta

PR-CC 13 Ruta a la Peñanegra

Ficha técnica

Distancia (ida y vuelta): **17,4 km.**
Tiempo estimado: **5h. y 00 min.**
Tipo de ruta: **lineal ida-vuelta**
Altura máxima: **1400 m.**
Altura mínima: **1175 m.**
Desnivel positivo: **370 m.**
Desnivel negativo: **370 m.**

Recorrido

Salimos dirección Garganta la Olla hasta el final de la travesía, donde tomaremos un camino que nos llevará hasta las traseras de la hospedería y la ermita San Cristóbal. Por caminos entre castañares y después por una senda, ya en terreno menos evidente, ascenderemos con la Peñanegra al fondo marcando nuestra dirección. Desembocaremos en una pista, primero asfaltada y luego de tierra, que pasa junto al Embalse de Piornal y al poco llega a los pies mismos de la Peñanegra. El regreso será por el mismo camino de subida.

2 Medio — Severidad del medio natural
2 Itinerario — Dificultad orientarse en el itinerario
2 Desplazamiento — Dificultad en el desplazamiento
3 Esfuerzo — Cantidad esfuerzo necesario

Perfil de la Ruta

PR-CC 14 Ruta del Mojón Blanco

Ficha técnica

Distancia (ida y vuelta): **14,5 km.**
Tiempo estimado: **4h. y 30 min.**
Tipo de ruta: **circular.**
Altura máxima: **1410 m.**
Altura mínima: **1115 m.**
Desnivel positivo: **335 m.**
Desnivel negativo: **335 m.**

Recorrido

Compartimos inicio con los senderos precedentes hasta las traseras de la hospedería y la ermita San Cristóbal, donde el camino cruza la ctra. y pasando por la Trampa los Lobos llega al Mojón Blanco, con unas estupendas vistas de la Vera. Pasaremos por una cantera de granito en dirección al Canchal del Tren, al cual nos podremos acercar para disfrutar de nuevo de las vistas. Así llegamos a la ctra. de Piornal-Arroyomolinos de la Vera, que tomaremos unos metros para cruzar la Garganta del Obispo y seguir por camino hasta Piornal.

1 Medio — Severidad del medio natural
2 Itinerario — Dificultad orientarse en el itinerario
2 Desplazamiento — Dificultad en el desplazamiento
3 Esfuerzo — Cantidad esfuerzo necesario

Perfil de la Ruta

SL-CC 17 El Remondado

Ficha técnica

Distancia (ida y vuelta): **6,2 km.**
Tiempo estimado: **1h. y 50 min.**
Tipo de ruta: **circular.**
Altura máxima: **1265 m.**
Altura mínima: **1175 m.**
Desnivel positivo: **125 m.**
Desnivel negativo: **125 m.**

Recorrido

Salimos por la travesía hacia el este, tomando dirección a Garganta la Olla. A pocos metros del final de la travesía, tomaremos un camino a la izquierda que nos llevará hasta las traseras de la hospedería, la zona de acampada y la ermita San Cristóbal, desde donde el camino cruza la carretera de Garganta la Olla y toma dirección sur, para cruzar la Garganta del Obispo y adentrarse en el robledal conocido como El Remondado, desde donde seguiremos por caminos para cruzar de nuevo la Garganta del Obispo y retornar a Piornal.

1 Medio — Severidad del medio natural
2 Itinerario — Dificultad orientarse en el itinerario
2 Desplazamiento — Dificultad en el desplazamiento
2 Esfuerzo — Cantidad esfuerzo necesario

Perfil de la Ruta

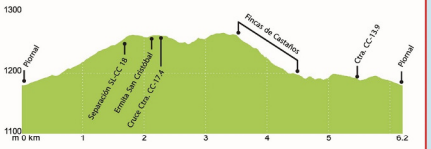

SL-CC 18 Vuelta Vallejo - La Laguna

Ficha técnica

Distancia (ida y vuelta): **4,1 km.**
Tiempo estimado: **1h. y 30 min.**
Tipo de ruta: **circular.**
Altura máxima: **1290 m.**
Altura mínima: **1175 m.**
Desnivel positivo: **114 m.**
Desnivel negativo: **114 m.**

Recorrido

Salimos dirección Garganta la Olla hasta el final de la travesía, donde tomaremos un camino que nos llevará hasta las traseras de la hospedería y la ermita San Cristóbal, desde donde el camino cruza la zona de tiro al plato hasta el Canchal del Pico, donde podremos disfrutar de unas estupendas vistas del Valle del Jerte. Continuaremos en un suave descenso hacia el paraje conocido por una pequeña laguna estacional y desde donde volveremos al pueblo rodeando una zona de pinar.

1 Medio — Severidad del medio natural
2 Itinerario — Dificultad orientarse en el itinerario
2 Desplazamiento — Dificultad en el desplazamiento
2 Esfuerzo — Cantidad esfuerzo necesario

Perfil de la Ruta

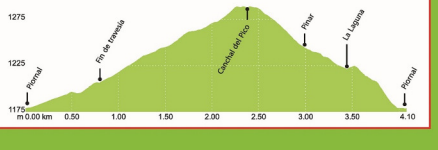

Estamos en el pueblo más alto de Extremadura, con una altitud media de 1100 m, desde donde observar todo el cordal de los Montes Traslasierra. Su origen hay que buscarlo en las majadas y chozas de pastores que a principios del siglo XIII, vinieron atraídos por los agostaderos de las altiplanicies de la Sierra de Tormantos. Su nombre procede de la abundancia de **piornos (*Cytisus oromediterraneus*)**. Alfonso XI de Castilla, ya lo cita en su "Libro de Montería" (año 1581). y aparece también a mediados del siglo XIII, en una bula de Inocencio IV. En el siglo XV era "Concejo abierto", que eran las reuniones "a campana tañida" (se convocaban así) de los vecinos, en las que se tomaban decisiones importantes para la vida del pueblo.

El 19 y 20 de enero se celebra **Jarramplas** en honor a San Sebastián, fiesta espectacular de tradición popular, declarada de **Interés Turístico Nacional**. No se conoce el origen de la fiesta, aunque existen varias teorías, algunas de carácter pagano y otras religiosas, que se pueden ver en el Museo de Jarramplas; una de ellas, según cuenta la leyenda, es que jarramplas robaba ganado hasta que un día, todos los vecinos se vengaron de él, persiguiéndolo para tirarle hortalizas y verduras.

La red de itinerarios señalizados por el municipio, se compone de 6 rutas de senderismo (las 5 descritas en este panel más el PR-CC 15 Camino Real) y la ruta nº6 del Centro BTT del Valle del Jerte, que pasa por la localidad. Esta red ofrece una buena oportunidad para la práctica del senderismo como turismo activo de naturaleza, andando por sus caminos y descubriendo lugares como las cascadas del Calderón y la del Caozo; las fuentes Oliva Martín, del Trampal, de la Peñanegra, de los Llanos, de Matafrailes...; los miradores del Balcón del Valle, del Mojón Blanco, del Canchal del Pico, del Canchal del tren, de la Peñanegra...; el puente de Los Molinos, el Camino de la Viña, la Trampa de los lobos...

Remarcar que el pueblo se sitúa en un altiplano, que hace que su clima sea frío en invierno, (nieve, agua, viento) , otoños también fríos y veranos suaves, cuestiones a tener en cuenta a la hora de planificar nuestra actividad.

FEXME Federación Extremeña de Montaña y Escalada

Rutas HOMOLOGADAS: Sep 2015

Panel actualizado: Sep 2015

Ayuntamiento Piornal a ras de cielo

UNIÓN EUROPEA — Fondo Europeo Agrícola de Desarrollo Rural: Europa invierte en las zonas rurales

JUNTA DE EXTREMADURA — Consejería de Agricultura, Desarrollo Rural, Medio Ambiente y Energía