


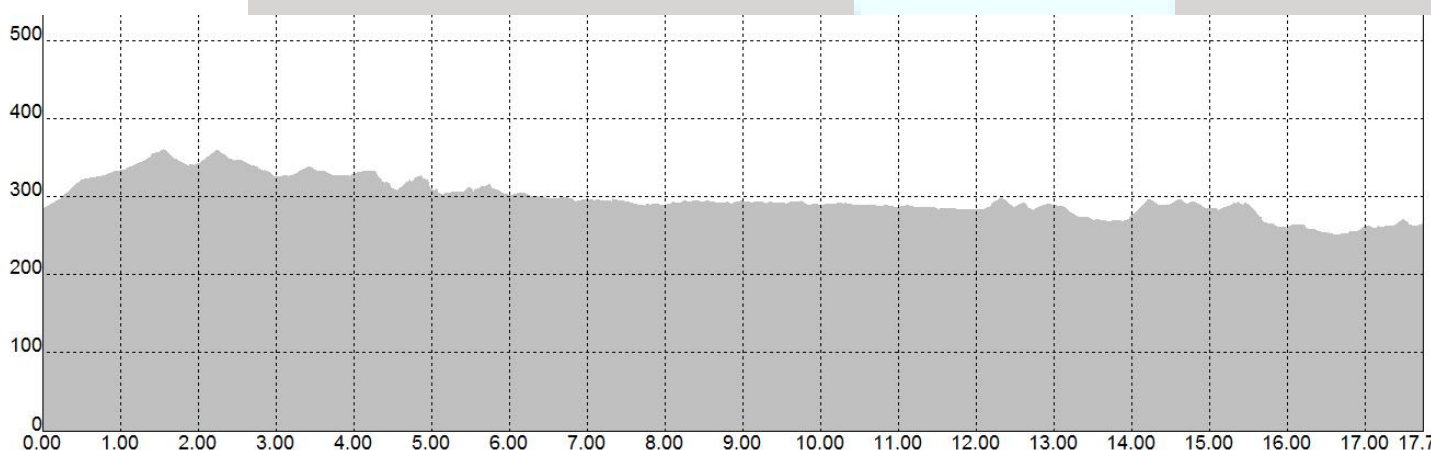


<b>MATRÍCULA</b>	<b>NOMBRE DEL SENDERO</b>		<b>LONGITUD (km)</b>	
<b>PR-BA 125</b>	<b>LOS GALÁPAGOS</b>		<b>17,2</b>	
<b>DATOS</b>			<b>PROVINCIA</b>	
<b>Comienzo recorrido propuesto</b>	Higuera de Vargas		Badajoz	
<b>Final recorrido propuesto</b>	Higuera de Vargas		<b>MUNICIPIO/S</b>	
<b>Tipo de recorrido</b>	Lineal-Circular		Comarca de Llanos de Olivenza	
<b>Tiempo (MIDE)</b>	5 horas y 00 minutos		<b>COMARCA</b>	
<b>Tipo de firme</b>	-		<b>ACCESO</b>	
<b>Cotas (m)</b>	Máxima	361	<b>LOCALIZACIÓN GEOGRÁFICA</b>	
	Mínima	252		
<b>Desnivel acumulado (m) en sentido propuesto</b>	Total	578		
	Subida	239		
	Bajada	239		
<b>Agua potable</b>	En poblaciones		<b>RECORRIDO</b>	
<b>Refugios</b>	No		Ver siguiente página	
<b>Época recomendada</b>	Tres estaciones			
<b>Publicación</b>	<a href="#">SI</a>		<b>CARTOGRAFÍA</b>	
<b>Entidad Promotora</b>	ECOFLU		MTN 1:50.000	
<b>Fecha de Homologación</b>	-		Hoja 852 Villanueva del Fresno	
<b>Fecha de última revisión</b>	-			
<b>TRACKS Y WAYPOINTS DISPONIBLES</b>	<a href="#">SI</a>			
<b>M.I.D.E</b>			<b>OBSERVACIONES</b>	
			La ruta discurre por las huertas y tierras adeshadas de las orillas del Alcarrache, "Corredor Ecológico y de Biodiversidad" y LIC (Lugar de Importancia Comunitaria), con el valor que esto le confiere, no sólo para las aves, sino también para anfibios, insectos y reptiles. Nombre de zonas cercanas a la ruta como Salto del Lobo, Coto de la Ganga, Los Galápagos, nos dan indicio de lo que un día fueron estas tierras.	
<b>Medio.</b>	<b>Itinerario.</b>	<b>Desplazamiento.</b>		<b>Esfuerzo.</b>
<b>1</b>	<b>2</b>	<b>2</b>		<b>3</b>
<b>PERFIL</b>				
				



## DESCRIPCIÓN Y RECORRIDO FOTOGRÁFICO

*Pendiente de añadir imágenes*

Nos encaminamos entre parcelas hacia el Molino de la Luz, sobria construcción de dos plantas, antiguo lugar de molindas y en un tiempo no muy lejano, también surtidor de energía eléctrica para la población.

Siguiendo los canales de piedra que conducían el agua hasta el molino llegamos hasta la Presa de La Luz, una antigua presa que en su construcción aprovecha las formaciones rocosas naturales combinadas con piedra y ladrillo.

A partir de aquí caminaremos entre tamujos y escobas por la margen izquierda del río hasta llegar al Molino de los Galápagos.

El transitar por la orilla nos proporciona una visión perfecta sobre la lámina de agua que con cuidado nos permite observar, el por qué del nombre de este tramo del Alcarrache. Una multitud de galápagos, toman el sol sobre las rocas y troncos del cauce, acompañados por zampullines, ánades y alguna gallineta. En algún momento interrumpiremos la pesca a las cigüeñas y garzas, afanadas por llevar alimento a sus nidos.

En las orillas cercanas, veremos una pequeña colonia de aviones zapadores y de abejarucos sobre una pequeña cantera de extracción de áridos.

Seguidamente, nos llamara la atención el canto de numerosos paseriformes que utilizan un bosque de grandes eucaliptos para descansar y anidar. Si miramos con atención descubriremos a cigüeñas y garzas en sus nidos vigilando atentamente nuestro paseo por el río. Tras pasar debajo del puente de la carretera de Alconchel, donde anidan las golondrinas dáuricas, el río se va alejando de la población y se rodea de zonas adehesadas y de labor. Es desde este enclave cuando podemos caminar utilizando el camino por las dehesas y/o por el río indistintamente.

Este tramo del sendero es circular. Llegando hasta las cercanías del paraje conocido como el Salto del Lobo.

*(Ver siguiente página)*

Para llegar al final del recorrido volveremos pegados al río en sentido contrario a la ida, como si quisiéramos volver a la carretera hasta encontrar a nuestra derecha un camino entre paredes de piedra y en ascenso, desde el río a la población donde podremos deleitarnos con los vuelos incesantes de golondrinas, aviones y algún que otro cernícalo que tienen su refugio en las antiguas construcciones existentes en el municipio.