



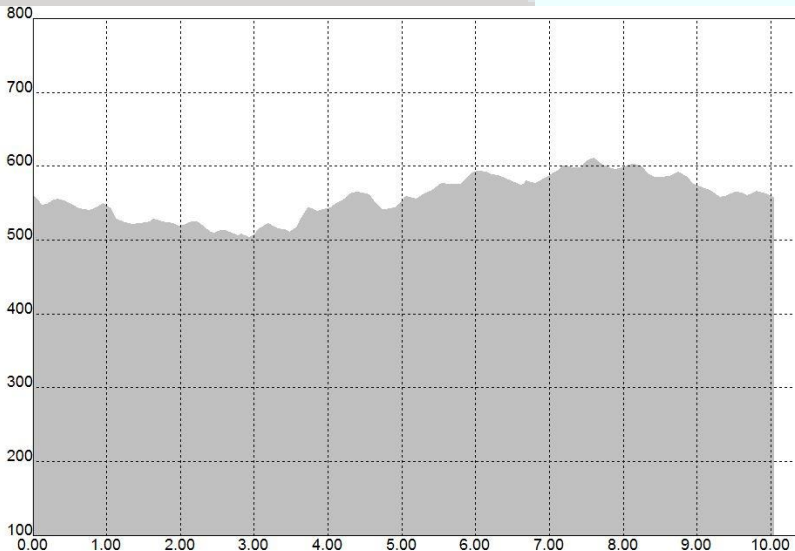


MATRÍCULA	NOMBRE DEL SENDERO		LONGITUD (km)
PR-BA 110	Cegón		12
DATOS			PROVINCIA
Comienzo recorrido propuesto		Fregenal de la Sierra	Badajoz
Final recorrido propuesto		Fregenal de la Sierra	MUNICIPIO/S
Tipo de recorrido		Circular	Fregenal de La Sierra
Tiempo (MIDE)		2h 30min	COMARCA
Tipo de firme		Camino	Sierra Suroeste
ACCESO		A través de la N435 o la EX101	
LOCALIZACIÓN GEOGRÁFICA			
Sierra suroeste			
RECORRIDO			
Detallado en la hoja siguiente			
CARTOGRAFÍA			
Hojas IGN: 1:50.000 875 Jerez de los Caballeros 896 Higuera la Real			
AGUA POTABLE		No	
Refugios		No	
Época recomendada		Todas menos verano	
Publicación		SI	
Entidad Promotora		Ayto. Fregenal de la Sierra	
Fecha de Homologación		Junio 2011	
Fecha de última revisión		-	
TRACKS Y WAYPOINTS DISPONIBLES		SI	
M.I.D.E			OBSERVACIONES
 Medio.	 Itinerario.	 Desplazamiento.	 Esfuerzo.
1	2	2	2
Entre los elementos de interés, destaca la fauna del lugar, como los cernícalos primillas, los mochuelos y las aves insectívoras, así como la flora típica de la zona, formada por las encinas y alcornoques. En cuanto a las construcciones humanas, durante el recorrido se observan un chozo, un molino harinero, una antigua noria y algún que otro cortijo y casucha de campo.			
PERFIL			
			



DESCRIPCIÓN Y RECORRIDO FOTOGRÁFICO



Tomaremos dirección sur, camino de tierra que discurre entre tierras de labor, olivares y viñedos. Observaremos los cernícalos primillas, llegados de tierras africanas para criar aquí.

En el olivar nos puede sorprender el reclamo que emite el mochuelo. A la derecha, observaremos un antiguo chozo o bujío, hoy restaurado y de propiedad privada. Más adelante encontraremos restos de un molino harinero y una buena vista de las estribaciones de Sierra Morena, así como pueblos de la vecina provincia de Huelva. Llegando a un cruce de caminos tomaremos la salida de la derecha, paralelo al "Arroyo del Álamo" conocido también como de "Los Linos". A la izquierda vemos una noria muy bien conservada. Y ya estaremos en plena dehesa de encinas. Entramos en un camino flanqueado de encinas donde las copas de estos árboles se tocan unas con otras. Aquí se dificulta un poco el camino, pero merece la pena la vista de las sierras hacia el sur.

Ahora ya estamos en el término municipal de la población de Higuera la Real; llegaremos de nuevo a un cruce de caminos, tomaremos el de la derecha, para adentrarnos en tierras de labor. Nos sorprenderá de nuevo el camino flanqueado por recios alcornoques, que nos invita a descansar y contemplar la belleza de estos árboles. Continuaremos por tierras de labor y olivares, pasaremos por diferentes huertas para llegar a los "Lavaderos o Pilonos" ya en Fregenal de la Sierra, dónde concluye la ruta.