



# PR BA 128

**Comarca Lácara - Los Baldíos**





**BADAJOZ**

**Sendero Carrión Los Riscos**



TURISMO DE LA PROVINCIA DE BADAJOZ





## SEÑALIZACIÓN HOMOLOGADA DEL SENDERO

	Continuidad del Sendero	Cambio Brusco de Dirección	Cambio de Dirección	Dirección Equivocada
<b>PR</b>				

### **MIDE (Método de Información De Excursiones)**

MIDE es un sistema de comunicación entre excursionistas para valorar y expresar las exigencias técnicas y físicas de los recorridos. Su objetivo es unificar las apreciaciones sobre la dificultad de las excursiones para permitir a cada practicante una mejor elección.

#### TABLA DE VALORES

	<b>Medio.</b> Severidad del medio natural	<ol style="list-style-type: none"> <li>1 El medio no está exento de riesgos</li> <li>2 Hay más de un factor de riesgo</li> <li>3 Hay varios factores de riesgo</li> <li>4 Hay bastantes factores de riesgo</li> <li>5 Hay muchos factores de riesgo</li> </ol>	
	<b>Itinerario.</b> Dificultad de orientarse en el itinerario	<ol style="list-style-type: none"> <li>1 Caminos y cruces bien definidos</li> <li>2 Sendas o señalización que indica la continuidad</li> <li>3 Exige la identificación precisa de accidentes geográficos y de puntos cardinales</li> <li>4 Exige técnicas de orientación y navegación fuera de traza</li> <li>5 La navegación es interrumpida por obstáculos que hay que bordear</li> </ol>	
	<b>Desplazamiento.</b> Dificultad en el desplazamiento	<ol style="list-style-type: none"> <li>1 Marcha por superficie lisa</li> <li>2 Marcha por caminos de herradura</li> <li>3 Marcha por sendas escalonadas o terrenos irregulares</li> <li>4 Es preciso el uso de las manos para mantener el equilibrio</li> <li>5 Requiere pasos de escalada para la progresión</li> </ol>	
	<b>Esfuerzo.</b> Cantidad de esfuerzo necesario	<ol style="list-style-type: none"> <li>1 Hasta 1 h de marcha efectiva</li> <li>2 Más de 1 h y hasta 3 h de marcha efectiva</li> <li>3 Más de 3 h y hasta 6 h de marcha efectiva</li> <li>4 Más de 6 h y hasta 10 h de marcha efectiva</li> <li>5 Más de 10 h de marcha efectiva</li> </ol>	Calculado según criterios MIDE para un excursionista medio poco cargado



## Sendero Carrión Los Riscos

### LOCALIZACIÓN

La ruta discurre por la margen izquierda del río Gévora; entre las localidades de Albuquerque y La Codosera al noroeste de la provincia de Badajoz



# Carrión-Los Riscos

PR-BA 128

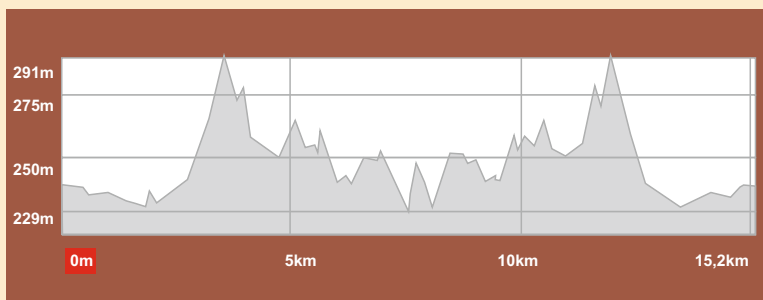
## CARACTERÍSTICAS

**Modalidad:** Senderismo  
**Tiempo aproximado:** 5 h.  
**Tipo de recorrido:** Lineal  
**Longitud:** 15,5 km. (ida y vuelta)  
**Dificultad:** Baja  
**Localidad:** Albuquerque

**Información MIDE**  
Medio: 1  
Itinerario: 2  
Desplazamiento: 1  
Esfuerzo: 3

## PERFIL DE ELEVACIÓN

## Mapa N° 2



G.Schreur



Los Riscos de Higüela



## INTRODUCCIÓN

La ruta Carrión - Los Riscos nos acerca al tramo medio del Río Gévora, donde las aguas de este impetuoso río se van sosegando y el cauce se ensancha, brindándonos la posibilidad de descubrir la rica flora y fauna que alberga. Destacan en el recorrido numerosos molinos harineros existentes.

## INICIO

Siguiendo la carretera BA008 de Albuquerque a La Codosera, la ruta se inicia tomando un camino a la izquierda, justo antes del puente de Carrión sobre el río Gévora, en la orilla opuesta a dónde se encuentra la Ermita de Carrión.

## RECORRIDO

Antes de iniciar el recorrido, se recomienda a los aficionados a la ornitología hacer una parada junto al Charco de la Virgen, pequeño embalsamiento de agua situado a la derecha de la carretera antes de llegar al puente y al camino de inicio de la ruta, donde puede verse zampullín chico y cormorán grande en invierno. El propio puente de Carrión es muy adecuado para observar avión roquero y todo tipo de golondrinas, así como abejarucos y ocasionalmente a la nutria.



Charco de La Virgen

Una vez iniciado el recorrido debemos atravesar una granja y al final de sus instalaciones nos desviamos hacia la derecha siguiendo un camino que nos acerca al río Gévora. Caminaremos paralelos al río con dehesa de encinas a nuestra izquierda y vegetación típica de ribera formada por fresnos, sauces, alisos y juncos a la derecha. Constituye una zona de tránsito entre estos dos hábitats con una gran riqueza ornítica abundando especies como el rabilargo, la abubilla, el arrendajo, el mirlo, diversas currucas, el alcaudón común, la tarabilla, la perdiz roja, etc.

Cruzamos varios arroyos tributarios del río principal. En uno de ellos la fuerza del agua en época de lluvia ha creado una serie de taludes en la orilla donde se ha instalado una nutrida colonia de abejarucos, coloridas aves que excavan sus nidos en las paredes de tierra.



J. Gordillo

*Abejaruco*

A. Cordero

*Nido de abejaruco*

Pasamos junto a una encina de gran porte que contrasta con la juventud del resto de ejemplares de la dehesa circundante. Poco a poco, la dehesa se va aclarando dando paso a terrenos más abiertos cubiertos de pastizal salpicados de retamas y encinas aisladas, donde la oveja es el ganado predominante. El elanio azul, pequeña rapaz de inquietantes ojos rojos, otea el paisaje en busca de ratones y topillos desde su atalaya.



Llegamos al Molino de La Herradura. Desviándonos a la derecha, entre tamujos, retamas y adelfas, llegamos al río junto a una pequeña presa y escala piscícola.

Esta zona es cazadero habitual de la garza real, además pueden verse otras especies típicas de ribera como el martín pescador, la lavandera blanca y cascadeña, el chochín, el escribano soteño, el ruiseñor común y el bastardo, el ánade real, el andarríos grande y el mosquitero común en invierno.



C.Sanz

Garza real

Las aguas del Gévora en este tramo han sufrido una importante pérdida de especies piscícolas autóctonas y escasas, principalmente por la introducción de especies alóctonas muy voraces como el pez sol, el black-bass, el pez gato o la gambusia; aunque aun pueden observarse barbos, cachos y pardillas.

Entre los cantos rodados de la orilla podremos encontrar conchas de una gran náyade (erróneamente llamada mejillón de agua dulce) que puede llegar a alcanzar los 15 cm. de longitud.



V. Pizarro

Río Gévora

Volviendo al camino principal pasamos por otro molino, construido con piedra y adobe; poco después el camino gira hacia la izquierda y tras atravesar un paso canadiense se aleja del cauce principal siguiendo el cauce del arroyo Landrúa que enseguida atravesaremos.

Estos arroyos están sometidos a un severo estiaje secándose completamente en verano; se encuentran cubiertos por amplias zonas de junco, peruéтанos, majuelos, zarzas, rosales silvestres y adelfas, especies adaptadas a estas



A. Cordero

Adelfa

condiciones extremas y que constituyen importantes corredores y área de refugio para la fauna del valle como tejones, zorros, turones o meloncillos.

Entre las aves se encuentran muchas de las ya mencionadas y otras como la tórtola común, el cuco, el chotacabras pardo, el pico menor, el buitrón, el zarcero común, el gorrión molinero, el pico de coral y todo tipo de fringílicos.

El camino va ascendiendo por una dehesa joven en regeneración.



Lanius

Avfria europea





Desde el punto más alto, tras pasar el cortijo de Masala Chavera, podremos disfrutar de una estupenda vista panorámica de todo nuestro entorno: La Sierra de La Caraba y el castillo de Alburquerque al norte y grandes extensiones de dehesa entre las que destaca una repoblación de pino piñonero al noroeste. Tras el cortijo, el camino desciende por una ladera cubierta por encinas acompañadas por plantas de olor intenso como jaras, cantueso, mirto y ruda.

Durante el recorrido nos sobrevuelan diversas

rapaces como el gavián, los milanos negros y reales, el águila calzada, el busardo ratonero, la culebrera, el águila real, el alimoche, el buitre leonado e incluso, algún buitre negro, provenientes de la Sierra de San Pedro.

Con un giro del camino hacia la derecha nos acercamos a una repoblación de pinos piñoneros, y tras pasar el arroyo Monte Oscuro cubierto por adelfas y espesos zarzales, continuamos por el camino más bajo de la derecha que discurre entre los pinos y el arroyo.

Acompañados por el agradable olor de los pinos y por aves como el agateador común, el trepador azul, el herrerillo capuchino, el reyezuelo listado o el pito real, llegamos de nuevo al río Gévora. La vegetación de ribera está en proceso de regeneración tras eliminar los eucaliptos existentes, favoreciendo a especies como el fresno y el sauce con objeto de recuperar el bosque de galería.

Los tocones de los árboles cortados son excelentes posaderos para distintas aves.



Lanius

*Alcaudón común*

Entre la fauna destacan el martín pescador, las lavanderas, la garceta común, la garza real, el buitón, el andarríos grande y chico, el chorlitojo chico o los galápagos leprosos.

Durante los meses fríos, en los distintos tramos de la ruta, podremos disfrutar de especies de aves invernantes como el milano real, el mosquitero común, la curruca capirotada, el avefría, la agachadiza común, la chocha perdiz, el cormorán grande, la paloma zurita, el lúgano o el camachuelo.



J. Gordillo

Totovía

Pasamos el Molino de Las Tres Esquinas y una cerca que no debemos olvidar cerrar tras nuestro paso pues hay ganado vacuno. Al poco tiempo comenzamos a ascender por una ladera cubierta de encinas jóvenes y denso matorral, compuesto en su mayoría por jara pringosa.

Llegados al punto más elevado del camino tendremos unas espléndidas vistas sobre el cauce del Gévora en el fondo del valle y de los Riscos de Higüela, impresionantes farallones rocosos que flanquean el paso del río y sobre los cuales una nutrida colonia de cigüeñas blancas han construido sus nidos, que a base del aporte anual de ramitas alcanzan un considerable tamaño y peso.

Antes de llegar al cortijo de Paiva, descendemos hacia un arroyo, lo cruzamos y volvemos a ascender en dirección a Los Riscos.



J. Gordillo



Águila real

Podemos dar por finalizada la ruta a los pies de las formaciones rocosas donde es posible observar aves como el roquero solitario, la cogujada montesina, el escribano montesino o el colirrojo tizón.

Los huecos y repisas que ofrece el roquedo son lugar de anidamiento de nuestra mayor rapaz nocturna, el búho real, el Gran Duque y también del cernícalo vulgar.

Cabe la posibilidad de pasar al otro lado de Los Riscos siguiendo el camino y atravesando una explotación porcina hasta desembocar en la pista de Los Conejeros.

Lanius



Búhos reales

## ALOJAMIENTOS Y RESTAURANTES

# Comarca Lácara Los Baldíos

### **RESTAURANTES**

#### Alburquerque:

- **Cortijo Los Cantos 2T.** Finca Los Cantos. Tel.: 924 141 269
- **Machaco 2T.** C/ Pozo Concejo, 29. Tel.: 924 400 251
- **Fogón de Santa María 1T.** C/ Sta. María, 1. Tel.: 660 031 300
- **Castillo de Luna 1T.** Ctra. Ex. 110, Km. 34,50. Tel.: 924 401 546
- **Juego de la Bola Rolán 1T.** Plaza Moreno Nieto, 18. Tel.: 924 400 438
- **El Rodeo 1T.** C/ Fasejas, 2 (Ctra. Herreruela). Tel.: 924 400 703
- **Asador San Blas 1T.** C/ Mayorga, s/n. P.I. San Blas. Tel.: 924 401 316
- **El Castillo.** C/ Doctor Álvarez Díaz, 1. Tel.: 924 400 297
- **Machaco-Alameda.** C/ Aurelio Cabrera, 9. Tel.: 924 400 169

#### Carmonita:

- **El Porrón 1T.** Avda. de la Estación, 1. Tel.: 924 321 569

#### La Codosera:

- **Asador Raíces 1T.** Aldea de Bacoco. Tel.: 654 343 576
- **Brasería Portugal 1T.** Aldea La Rabaza.  
Tel.: 924 141 685 / 645 267 273.
- **El Quinto C.1T.** Ctra. Chandavila, 8. Tel.: 639 116 175
- **Restaurante La Tojera 1T.** Aldea La Tojera.  
Tel.: 924 141 372 / 619 123 473

#### La Roca de la Sierra:

- **El Polígono.** Polígono. Industrial. Tel.: 924 406 409
- **Los Sauces 1T.** Ctra. Ex. 100. Tel.: 924 406 031

#### Puebla de Obando:

- **Hermanos Méndez 2T.** Ctra. Ex. 100 Km. 39.  
Tel.: 924 407 250
- **Mirasierra.** Ctra. Ex. 100 Km. 39,5. Tel.: 924 407 316
- **Piscina 1T.** C/ Felipe Gzlez. Iglesias, 72. Tel.: 924 407127
- **Valle Grande 1T.** Ctra. Ex. 100 Km. 41. Tel.: 924 407 215

#### Villar del Rey:

- **Gallego 1T.** C/ Emilio Rivero, 1. Tel. 924 414 098
- **Hacienda Los Canchales 1T.**  
Avda. Ntra. Sra. de Guadalupe, s/n.  
Tel.: 685 745 103 / 636 538 283
- **Tívoli 1T.** C/ Doctor Fleming, 11. Tel.: 924 414 079



## **ALOJAMIENTOS**

### Alburquerque:

- Hotel Machaco\*\*. Tel: 924 400 251 / 902 37 63 757 [www.machaco.net](http://www.machaco.net)
- Hotel Castillo de Luna\*. Tel.: 924 401 546
- Cortijo Los Cantos (H.R.).Tel.: 924 141 268/69/70 [www.cortijoscantos.es](http://www.cortijoscantos.es)

### La Codosera:

- Hotel Rural La Tojera. Tel.: 924 141 372 / 619 123 473
- C.R. Casa Grande de Adolfo. Tel.: 666 281 998  
[www.casaruraldeadolfo.com](http://www.casaruraldeadolfo.com)
- C.R. La Jara. Tel.: 686 110 997
- C.R. La Berrocala. Tel.: 628 228 065
- C.R. Refugio de La Rabaza. Tel.: 646 566882 [www.refugiolarabaza.es](http://www.refugiolarabaza.es)
- C.R. Sierra S. Mamede. Tel.: 619 123 473
- Apartamentos Rurales Paraje de Bacoco. Tel.: 628 455 954  
[www.parajebacoco.es](http://www.parajebacoco.es)
- Apartamentos Rurales Finca La Tojera. Tel.: 699 969 571

### La Roca de la Sierra:


-  -C.R. Valdevilano. [www.valdevilano.es](http://www.valdevilano.es) Tel.: 924 406 377 / 675 959 472
- C.R. Molino del Viento. Tel.: 924 406 375 / 676 516 272
-  -Chozos Rurales La Dehesa. Tel.: 924 251 791 - 676 830 547  
[www.chozosedeladehesa.com](http://www.chozosedeladehesa.com)

### Puebla de Obando:

- C.R. La Viña del Tío Geraldo.  
Tel.: 924 221 196 / 676 513 920  
[www.lavinadeltiogeraldo.com](http://www.lavinadeltiogeraldo.com)
- Hostal Mirasierra. Tel.: 924 407 316
- Hostal Hermanos Méndez\*. Tel.: 924 407 250  
[www.hermanosmendez.com](http://www.hermanosmendez.com)

### Villar del Rey:

-  -C.R. Hacienda los Canchales.Tel.: 685 745 103
- Pensión Gallego. Tel.: 924 414 098



## DESCARGA LOS TRACKS DE LA RUTA

### TRACKS SENDEROS WIKILOC:

DIRECCIÓN WEB:

<http://es.wikiloc.com/wikiloc/view.do?id=527336>

**DESCARGAR**



### TRACK EN KML:

DIRECCIÓN WEB:

[http://web.dip-badajoz.es/proyectos/guadiana\\_internacional/documentos.php](http://web.dip-badajoz.es/proyectos/guadiana_internacional/documentos.php)

**DESCARGAR**







Plan de Competitividad Turística Guadiana Internacional

Más información  
[guadianaint@dip-badajoz.es](mailto:guadianaint@dip-badajoz.es)  
Tel.: 924 212 311



GOBIERNO DE EXTREMADURA

