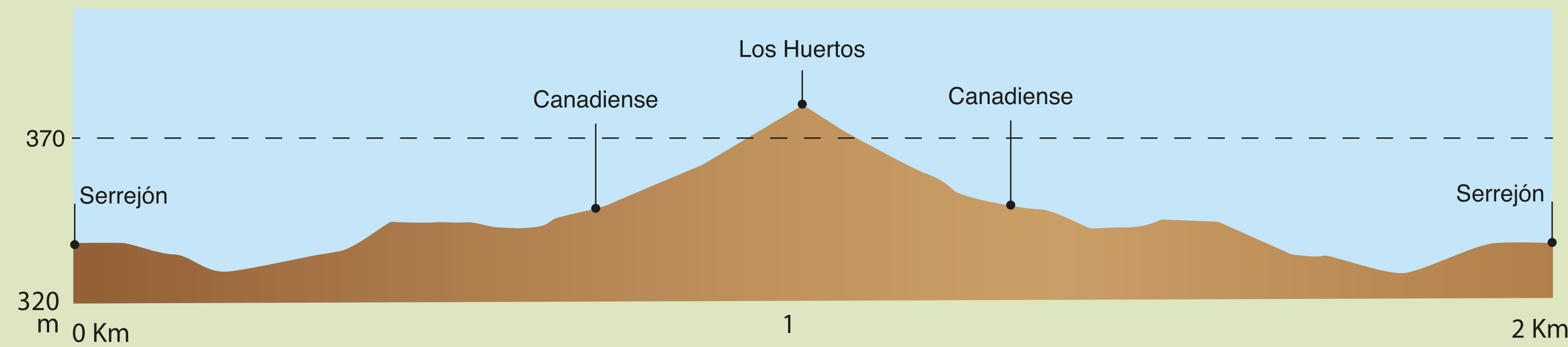


Ruta “Huerto Galáctico” (SL-CC 15)



Perfil



Criterios MIDE




Método para la información de excursiones

-  **1** MEDIO
Severidad del medio natural
-  **2** ITINERARIO
Dificultad en el desplazamiento
-  **1** DESPLAZAMIENTO
Dificultad de orientarse en el itinerario
-  **1** ESFUERZO
Cantidad de esfuerzo necesario

Marcas del sendero

-  Continuidad
-  Cambio de dirección a la izquierda
-  Cambio de dirección a la derecha
-  Dirección errónea

Consejos para la visita

-  No hagas ningún fuego.
-  No hagas ruidos.
-  Si tu paso te encuentras alguna cancela, ábrela y vuélvela a cerrar.
-  Los perros deben ir atados para que no molesten.
-  Respeta la fauna y flora.
-  No te salgas de los caminos señalizados, te puedes perder.
-  Llévate la basura al contenedor más cercano.
-  Haz buen uso de las infraestructuras e instalaciones.

Descripción

Situado entre las sierras cuarcíticas que existen en las proximidades del parque natural de Monfragüe al sur y las llanuras del Campo Arañuelo al norte, entre dehesas de encinas y alcornoques, dentro de la reserva de la biosfera de Monfragüe, la localidad de Serrejón ofrece un alto en el camino y unas bonitas vistas de las sierras de Herguijuela, La Urraca y La Parrilla, y de las llanuras adeshadas al norte. En la mencionada reserva de la biosfera existe una red de 12 senderos homologados y otras tantas rutas, que sitúan al territorio como un destino senderista y de disfrute de los recursos que ofrece.

Este sendero nocturno es perfecto para observar y disfrutar de un hermoso cielo estrellado. La ruta atraviesa estrechas y pintorescas callejuelas entre muros de piedra seca, reconocidos por la UNESCO como Patrimonio Cultural Inmaterial de la Humanidad. Comienza en un paisaje antropizado, con pequeñas parcelas de olivos que reflejan la larga tradición agrícola de la zona. A medida que nos acercamos a las faldas de la sierra de la Herguijuela, el entorno cambia y nos deleitamos con una gran variedad de encinas, alcornoques, madroños y jaras, así como plantas aromáticas como el cantueso, el romero y el tomillo salsero, creando un hermoso paisaje mediterráneo. Después de recorrer 1 kilómetro, llegamos a Los Huertos, un área con una fuente-pilón, bancos y casetas, donde también encontraremos un observatorio del cielo nocturno. El regreso se realiza por el mismo camino, con la impresionante sierra de Gredos al fondo.



Paraje nocturno de Serrejón. Extremadura, Buenas Noches. RN Fotógrafos.



Paraje nocturno de Serrejón. Extremadura, Buenas Noches. RN Fotógrafos.



Paraje nocturno de Serrejón. Extremadura, Buenas Noches. RN Fotógrafos.

Ficha técnica

Distancia: 2,0 Km. Tiempo estimado: 0 h. 40 min. Tipo de ruta: Lineal-Ida y vuelta

Altura máxima: 370 m. Altura mínima: 320 m. Desnivel positivo: 50 m. Desnivel negativo: 50 m.

