






Federación Extremeña de Montaña y Escalada. Avda. Pierre de Coubertain s/n "Pabellón Multiusos". 10005 CÁCERES. Tfno / fax: 927 23 64 24 senderos@fexme.com

MATRÍCULA	NOMBRE DEL SENDERO	LONGITUD (km)	 FEXME FEDERACIÓN EXTREÑA DE MONTAÑA Y ESCALADA
PR-CC 13	Ruta a la Peñanegra	17,40	
DATOS		PROVINCIA	Cáceres
Inicio sendero	Piornal (Avd. de la Vera 71)	MUNICIPIO/S	Piornal
Fin sendero	Piornal (Avd. de la Vera 71)	COMARCA	Valle del Jerte
Tipo de recorrido	Lineal, ida-vuelta	ACCESO	pk 382 N-110. Tomar ctra. CC 17.5 hasta Piornal
Tiempo (MIDE)	5h 00min	LOCALIZACIÓN GEOGRÁFICA	
Tipo de firme	Pista, camino y senda.	Sierra de Tormantos - Valle del Jerte, norte provincia de Cáceres y sur del sistema central.	
Cotas (m)	Máxima	1400	RECORRIDO
	Mínima	1175	
Desnivel acumulado (m) en sentido propuesto	Subida	370	Salimos dirección Garganta la Olla hasta el final de la travesía, donde tomaremos un camino que nos llevará hasta las traseras de la hospedería y la ermita San Cristóbal. Por caminos entre castañares y después por una senda, ya en terreno menos evidente, ascenderemos con la Peñanegra al fondo marcando nuestra dirección. Desembocaremos en una pista, primero asfaltada y luego de tierra, que pasa junto al Embalse de Piornal y al poco llega a los pies mismos de la Peñanegra. El regreso será por el mismo camino de subida.
	Bajada	370	
Agua potable	En la población de salida	CARTOGRAFÍA	
Refugios	NO	IGN 559 1:50000	
Época recomendada	Todas. En verano evitar horas centrales del día		
Publicación	Sí		
Entidad Promotora	Ayto. Piornal		
Fecha de Homologación	--		
Fecha de última revisión	Abril 2016		
TRACKS Y WAYPOINTS DISPONIBLES	--		

M.I.D.E				OBSERVACIONES
				Este sendero pertenece a una red de 5 senderos de Piornal, que a su vez se integra con la Red de 21 Senderos del Valle del Jerte.
Medio.	Itinerario.	Desplazamiento.	Esfuerzo.	
2	2	2	3	

