






Federación Extremeña de Montaña y Escalada. Avda. Pierre de Coubertain s/n "Pabellón Multiusos". 10005 CÁCERES. Tfno / fax: 927 23 64 24 senderos@fexme.com

MATRÍCULA	NOMBRE DEL SENDERO	LONGITUD (km)	 FEXME FEDERACIÓN EXTREMEÑA DE MONTAÑA Y ESCALADA
SL-CC 18	Vuelta Vallejo – La Laguna	4,10	
DATOS		PROVINCIA	Cáceres
Inicio sendero	Piornal (Avd. de la Vera 71)	MUNICIPIO/S	Piornal
Fin sendero	Piornal (Avd. de la Vera 71)	COMARCA	Valle del Jerte
Tipo de recorrido	Circular	ACCESO	pk 382 N-110. Tomar ctra. CC 17.5 hasta Piornal
Tiempo (MIDE)	1h 30min	LOCALIZACIÓN GEOGRÁFICA	
Tipo de firme	Senda y camino.	Sierra de Tormantos - Valle del Jerte, norte provincia de Cáceres y sur del sistema central.	
Cotas (m)	Máxima	1290	RECORRIDO
	Mínima	1175	
Desnivel acumulado (m) en sentido propuesto	Subida	114	Salimos dirección Garganta la Olla hasta el final de la travesía, donde tomaremos un camino que nos llevará hasta las traseras de la hospedería y la ermita San Cristóbal, desde donde el camino cruza la zona de tiro al plato hasta el Canchal del Pico, donde podremos disfrutar de unas estupendas vistas del Valle del Jerte. Continuaremos en un suave descenso hacia el paraje conocido por una pequeña laguna estacional y desde donde volveremos al pueblo rodeando una zona de pinar.
	Bajada	114	
Agua potable	En la población de salida	CARTOGRAFÍA	
Refugios	NO	IGN 559 1:50000	
Época recomendada	Todas. En verano evitar horas centrales del día		
Publicación	Sí		
Entidad Promotora	Ayto. Piornal		
Fecha de Homologación	--		
Fecha de última revisión	Abril 2016		
TRACKS Y WAYPOINTS DISPONIBLES	--		

M.I.D.E				OBSERVACIONES
				Este sendero pertenece a una red de 5 senderos de Piornal, que a su vez se integra con la Red de 21 Senderos del Valle del Jerte.
Medio.	Itinerario.	Desplazamiento.	Esfuerzo.	
1	2	2	2	

