






MATRÍCULA	NOMBRE DEL SENDERO	LONGITUD (km)	 FEXME FEDERACIÓN EXTREMEÑA DE MONTAÑA Y ESCALADA
PR-CC 242	ISABEL LA CATÓLICA	13,70	
DATOS		PROVINCIA	Cáceres
Inicio sendero	Cañamero	MUNICIPIO/S	Cañamero-Guadalupe
Fin sendero	Guadalupe	COMARCA	Villuercas, Ibores y Jara
Tipo de recorrido	Lineal sólo ida.	ACCESO	EX- 102 km 57
Tiempo (MIDE)	4h 00min	LOCALIZACIÓN GEOGRÁFICA	
Tipo de firme	Carretera, Pista, Camino y senda.	Situada al sureste de la provincia de Cáceres, en las estribaciones de la Sierra de las Villuercas.	
Cotas (m)	Máxima	983	RECORRIDO
	Mínima	554	
Desnivel acumulado (m) en sentido propuesto	Subida	491	Desde Cañamero hacia el embalse del Cancho del Fresno y atravesar el río Rucas dejando a nuestra izquierda las pinturas rupestres de la cueva de Álvarez. Se rodea parte del embalse por su margen derecha para ascender por senda hasta el Castaño centenario del Abuelo pasando por la Cruz de Andrade y la pedrera del Melonar de los Frailes. Descender hacia Guadalupe pasando por la ermita de Santa Catalina y atravesando el río Guadalupejo.
	Bajada	451	
Agua potable	Fte. situada a 400m del pte. de Cañamero y a 1km de la Plaza de Guadalupe		CARTOGRAFÍA
Refugios	NO		
Época recomendada	Todas		Hojas IGN 1:25.000: 707-2 / 702-3
Publicación	(pendiente de publicar)		
Entidad Promotora	APRODERVI		
Fecha de Homologación	2012		
Fecha de última revisión	Mayo 2013		
TRACKS Y WAYPOINTS DISPONIBLES		Sí	

M.I.D.E				OBSERVACIONES
				
Medio.	Itinerario.	Desplazamiento.	Esfuerzo.	
2	2	2	3	Mas información aquí

