







## Ficha Técnica

MATRÍCULA SENDERO	NOMBRE DEL SENDERO	LONGITUD (km)	Nº ETAPAS
PR-BA 112	Cruz de los Mártires – Pino las Juntas	12,40	1

DATOS			COMARCA	Sierra Suroeste		
Comienzo Recorrido	N-435 Frente a calle de la Muleta		PROVINCIA	Badajoz		
Final Recorrido	N-435 Frente a calle de la Muleta		MUNICIPIOS	Fregenal de la Sierra		
Tipo de Recorrido	Lineal - circular		ACCESO	A través de la EX-101, Ex201 y N-435.		
Tiempo MIDE (h -min.)	2h 45min		LOCALIZACIÓN GEOGRÁFICA	Estribaciones de Sierra Morena		
Tipo de firme	Camino.		CARTOGRAFÍA			
Cotas (m)	Máxima	637	IGN - 875 Jerez de los Caballeros 2.002 BA-HU IGN - 896 Higuera la Real 2.002 BA-HU			
	Mínima	548	MIDE			
Desnivel acumulado (m)	Subida	166	Medio Itinerario Desplazamiento Esfuerzo			
	Bajada	166	   			
Agua potable	En población		1	1	1	2
Refugios	No					
Época recomendada	Todas					
Fecha Creación	02/06/2008					
Fecha de Revisión	27/05/2010					
Publicación	--					
Entidad Promotora	Aytm. Fregenal de la Sierra					
Entidad Mantenedora	Aytm. Fregenal de la Sierra					
RECORRIDO						
N-435 - Cruce Ex-101 – Pino las Juntas – Cruce vías km 43,5 – Cañada Real de Salvaleón por el Monte Porrino – Cruce vías km 41,7 – Cordel Mesteño - Pino las Juntas - Cruce Ex-101 - N-435						