



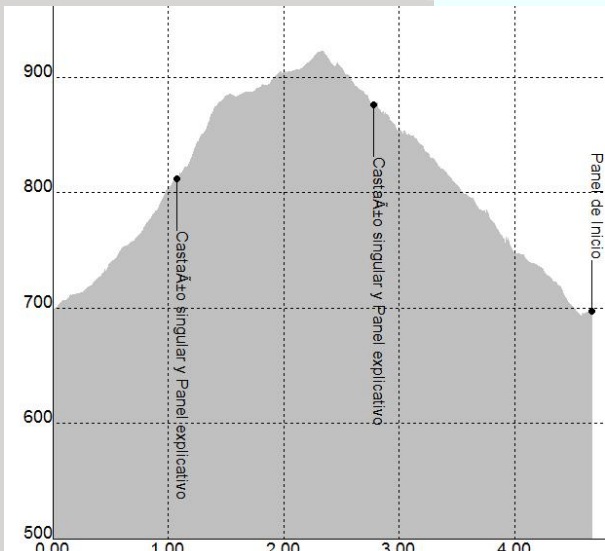


MATRÍCULA	NOMBRE DEL SENDERO		LONGITUD (km)
SL-CC 35	RUTA DE LOS CASTAÑOS		5,2
DATOS			PROVINCIA
Comienzo recorrido propuesto	Casas del Castañar		Cáceres
Final recorrido propuesto	Casas del Castañar		MUNICIPIO/S
Tipo de recorrido	Circular		Valle del Jerte
Tiempo (MIDE)	1 horas y 30 minutos		COMARCA
Tipo de firme	-		ACCESO
Cotas (m)	Máxima	922	LOCALIZACIÓN GEOGRÁFICA
	Mínima	693	
Desnivel acumulado (m) en sentido propuesto	Total	500	
	Subida	250	
	Bajada	250	
Agua potable	En población		RECORRIDO
Refugios	No		
Época recomendada	Todas		
Publicación	SI		
Entidad Promotora	SOPRODEVAJE		
Fecha de Homologación	-		CARTOGRAFÍA
Fecha de última revisión	-		
TRACKS Y WAYPOINTS DISPONIBLES	SI		
M.I.D.E			OBSERVACIONES
 Medio.	 Itinerario.	 Desplazamiento.	 Esfuerzo.
1	2	2	2
PERFIL			
			

Testigos centenarios. Junto al roble, el castaño ha dominado estos montes desde tiempos inmemoriales. Ya en el siglo XVI, el médico y escritor Luis de Toro aludía a la "infinita y numerosa selva de castaños". Las enfermedades (la tinta) y el monocultivo del cerezo acabaron con aquella abundancia, de la que hoy quedan escasos, aunque espectaculares ejemplares, declarados árboles singulares.



DESCRIPCIÓN Y RECORRIDO FOTOGRÁFICO



Desde la zona más alta de Casas del Castañar, se inicia el sendero por una calle que se convierte en camino cementado entre fincas, ganando altura. Se separa del PR-CC 24, para internarse en zona de castaños, allí observamos el primer castaño centenario, en el paraje de Condelobos. Seguiremos subiendo pasando por otros castaños espectaculares pero anónimos, hasta llegar a un camino entre robles y un claro del bosque, desde donde ya en descenso, abandonaremos el camino a la altura de un panel temático, junto a los castaños de la Fuente de las Escobachas, por una estrecha senda a la derecha. A pocos metros tomaremos otro camino que en descenso nos acerca al pueblo, ya en zona de cerezales hasta las primeras casas de Casas del Castañar, donde finaliza la ruta.