







Ficha Técnica

MATRÍCULA SENDERO	NOMBRE DEL SENDERO	LONGITUD (km)	Nº ETAPAS
SL-BA 150	Los Molinos	5,50	1

DATOS			COMARCA	Sierra Suroeste		
Comienzo Recorrido	Ctra BA-V-3019 km 2. Humilladero		PROVINCIA	Badajoz		
Final Recorrido	Santuario de los Remedios		MUNICIPIOS	Fregenal de la Sierra		
Tipo de Recorrido	Lineal solo ida		ACCESO	A través de la EX-101, Ex201 y N-435.		
Tiempo MIDE (h -min.)	1h 20min		LOCALIZACIÓN GEOGRÁFICA	Estribaciones de Sierra Morena		
Tipo de firme	Camino.		CARTOGRAFÍA			
Cotas (m)	Máxima	605	IGN - 875 Jerez de los Caballeros 2.002 BA-HU IGN - 896 Higuera la Real 2.002 BA-HU			
	Mínima	479	MIDE			
Desnivel acumulado (m)	Subida	44	Medio Itinerario Desplazamiento Esfuerzo			
	Bajada	143	   			
Agua potable	En población y Santuario		1	1	1	2
Refugios	No					
Época recomendada	Todas					
Fecha Creación	02/06/2008					
Fecha de Revisión	27/05/2010					
Publicación	--					
Entidad Promotora	Aytm. Fregenal de la Sierra					
Entidad Mantenedora	Aytm. Fregenal de la Sierra					
RECORRIDO						
Ctra BA-V-3019 km 2. Humilladero – Santuario de los Remedios						