



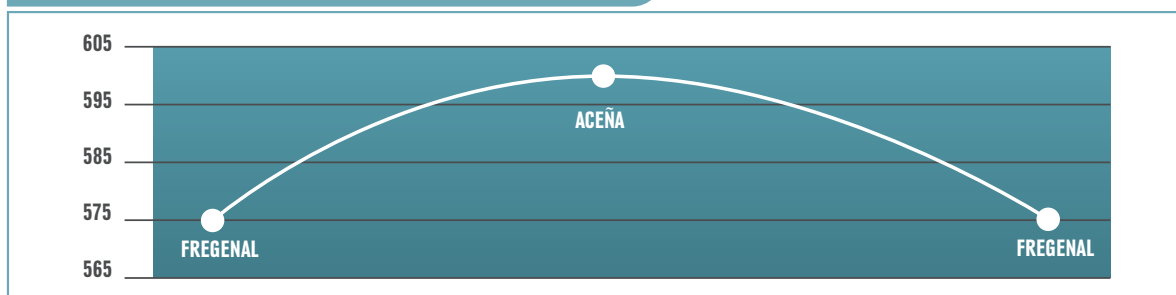
AYUNTAMIENTO DE
FREGENAL
DE LA SIERRA

*Senderos
que te dan
la vida*

Camino Huertas de la Rivera

Tipo de sendero	SENDERO LOCAL (SL-BA 150)
Dificultad	Baja (*)
Distancia kilométrica	3 kilómetros
Horas de marcha	45- 60 minutos (a pie), 10 minutos (en bici)
Desnivel	25 metros subida, 25 metros bajada
Inicio	Fregenal
Fin	Fregenal

PERFIL DE LA RUTA



DESCRIPCIÓN DEL RECORRIDO

Hacia el NW de la población de Fregenal de la Sierra, se encuentra el camino para realizar esta ruta. Se trata de un camino público conocido como “Huertas de la Rivera”, el arroyo principal que recorre esta zona, paralelo al camino, recibe el mismo nombre. Estas huertas antaño tuvieron bastante importancia, puesto que parte de las verduras y frutas que se recolectaban en estas tierras, servían de sustento y como mercancía, para parte de la población. Eran frecuentes los pleitos entre los agricultores, a consecuencia de las aguas que riegan estos campos.

ELEMENTOS DE INTERÉS

Se pueden observar aun aprovechamientos de estas tierras, aunque algunas de ellas están ya abandonadas. Entre los árboles que se pueden observar se encuentran: el olivo, el nogal, el kaki o palasanto el membrillero, la higuera, el fresno, alguna encina y un ejemplar de sauco, entre otras especies. Otras plantas menores utilizadas por los paisanos son el orégano o el hinojo, por citar algunas.


La fauna está representada por diferentes especies de aves insectívoras tales como carboneros, currucas, mitos, herrerillos o gorriones.

Las aves rapaces como el mochuelo, el milano negro o el bufeo, son también observables aquí.

De la arquitectura popular destacan alguna noria en buen estado de conservación, albercas, restos de molino harinero o un gran aljibe para almacenar agua y parte de su canalización. Es una zona rica en agua de ahí que los depósitos que suministran agua potable a la población se encuentren en esta ruta. Uno de los nombres que recibe la es “La Aceña”, palabra que procede del árabe y significa molino harinero de agua situado en la corriente de un río.

Enlace con otros senderos NO

Camino Huertas de la Rivera







Senda y aljibe



Camino Huertas de la Rivera

Fotografías: Juan Carlos Delgado Expósito



 MEDIO Severidad del medio natural					 ITINERARIO Orientación en el itinerario					 DESPLAZAMIENTO Dificultad en el desplazamiento					 ESFUERZO Cantidad de esfuerzo necesario				
1	2	3	4	5	1	2	3	4	5	1	2	3	4	5	1	2	3	4	5

Valoración de 1 a 5 puntos (de menos a más) según el grado de dificultad

Sendero homologado por la Federación Extremeña de Deportes de Montaña y Escalada

