



# PR BA 133

**Comarca Olivenza**





**BADAJOZ**

**Sendero Camino de Los Jarales**



TURISMO DE LA PROVINCIA DE BADAJOZ





## SEÑALIZACIÓN HOMOLOGADA DEL SENDERO

	Continuidad del Sendero	Cambio Brusco de Dirección	Cambio de Dirección	Dirección Equivocada
<b>PR</b>				

### **MIDE (Método de Información De Excursiones)**

MIDE es un sistema de comunicación entre excursionistas para valorar y expresar las exigencias técnicas y físicas de los recorridos. Su objetivo es unificar las apreciaciones sobre la dificultad de las excursiones para permitir a cada practicante una mejor elección.

#### TABLA DE VALORES

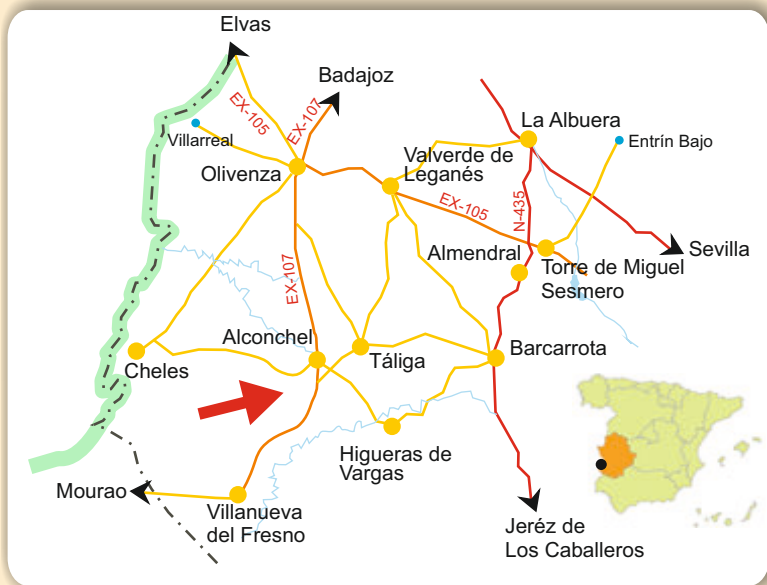
	<b>Medio.</b> Severidad del medio natural	<ol style="list-style-type: none"> <li>1 El medio no está exento de riesgos</li> <li>2 Hay más de un factor de riesgo</li> <li>3 Hay varios factores de riesgo</li> <li>4 Hay bastantes factores de riesgo</li> <li>5 Hay muchos factores de riesgo</li> </ol>	
	<b>Itinerario.</b> Dificultad de orientarse en el itinerario	<ol style="list-style-type: none"> <li>1 Caminos y cruces bien definidos</li> <li>2 Sendas o señalización que indica la continuidad</li> <li>3 Exige la identificación precisa de accidentes geográficos y de puntos cardinales</li> <li>4 Exige técnicas de orientación y navegación fuera de traza</li> <li>5 La navegación es interrumpida por obstáculos que hay que bordear</li> </ol>	
	<b>Desplazamiento.</b> Dificultad en el desplazamiento	<ol style="list-style-type: none"> <li>1 Marcha por superficie lisa</li> <li>2 Marcha por caminos de herradura</li> <li>3 Marcha por sendas escalonadas o terrenos irregulares</li> <li>4 Es preciso el uso de las manos para mantener el equilibrio</li> <li>5 Requiere pasos de escalada para la progresión</li> </ol>	
	<b>Esfuerzo.</b> Cantidad de esfuerzo necesario	<ol style="list-style-type: none"> <li>1 Hasta 1 h de marcha efectiva</li> <li>2 Más de 1 h y hasta 3 h de marcha efectiva</li> <li>3 Más de 3 h y hasta 6 h de marcha efectiva</li> <li>4 Más de 6 h y hasta 10 h de marcha efectiva</li> <li>5 Más de 10 h de marcha efectiva</li> </ol>	Calculado según criterios MIDE para un excursionista medio poco cargado



## Sendero Camino de Los Jarales

### LOCALIZACIÓN

El Sendero Camino de Los Jarales (PR-BA 133) se encuentra situado en el término municipal de Alconchel, comarca de Olivenza, al suroeste de la provincia de Badajoz.



# Camino de Los Jarales

PR-BA 133


## CARACTERÍSTICAS

**Modalidad:** Senderismo  
**Tiempo aproximado:** 7 h.  
**Tipo de recorrido:** Lineal  
**Longitud:** 27,40 km. (ida y vuelta)  
**Dificultad:** Media  
**Localidad:** Alconchel

**Información MIDE**  
**Medio:** 1  
**Itinerario:** 2  
**Desplazamiento:** 1  
**Esfuerzo:** 3

## PERFIL DE ELEVACIÓN

## Mapa N° 8



V. Pizarro

Alconchel



## INTRODUCCIÓN


La ruta Camino de Los Jarales discurre por terrenos de orografía cambiante con valles fluviales, sierras y zonas de dehesas y cultivo, de suaves ondulaciones. Parte de Alconchel para llegar al Convento de Nuestra Señora de La Luz, situado en la finca de Los Jarales, y su recorrido coincide con el que todos los años, por Pascuas, realizan los vecinos de la localidad en peregrinaje.

## INICIO

La ruta se inicia en la zona oeste de la población de Alconchel, desde la Plaza del Terrero, por la calle de la Cruz, donde encontraremos el panel de inicio.

## RECORRIDO

Comenzamos nuestro camino descendiendo suavemente para cruzar la Rivera de Taliga. El terreno aquí carece de vegetación, debido a la presión de las cabañas de ovejas y cabras que pastorean a diario, pero aún así es fácil ver passeriformes como lavanderas, jilgueros y currucas que acuden a comer y beber al cauce.



V. Pizarro

Dehesa



Tras cruzar la rivera, tomamos un camino a la derecha y comenzamos a ascender rodeados de encinar joven y matorral hasta un collado en la Sierra de la Cubana. Aquí tomaremos un desvío a la izquierda que, atravesando una zona de matorral y repoblación habitada por carboneros, herrerillos, currucas y rabilargos, nos permitirá llegar a un mirador situado en la zona más alta.

Desde este lugar divisaremos a la perfección Alconchel y la forma en que se han ido conformando sus calles a lo largo de la historia, partiendo de las laderas del castillo y ocupando poco a poco las zonas más llanas. Es un buen sitio para observar las rapaces que campean por la amplia zona divisable como milanos, águilas calzadas y culebreras.



C. Sanz

Petirrojo



J. Hernández

Milano negro



Tras el descanso desandamos este tramo y al llegar al collado, continuamos por el camino hacia la izquierda que nos lleva, en descenso, a la vertiente oeste de la sierra.

Atravesamos campos de encinas, acebuches, retamas y pastizal donde podremos observar algún Aguilucho cenizo y tal vez nos sorprendan los alcaravanes mirándonos con sus grandes ojos amarillos, siempre atentos y poco visibles con su perfecto camuflaje.

Tras cruzar la carretera de Alconchel a Cheles (EX314) entramos en una zona de extensas dehesas de encina.

Durante este tramo, donde los dueños del territorio son los cerdos ibéricos y alguna cabaña de terneras retintas, seremos curiosamente observados por chotacabras, herrerillos, agateadores, tarabillas, cogujadas y rabilargos, realizando sus quehaceres diarios a nuestro alrededor.



Lentisco

Lanius



Alcaraván

Llegados al cortijo de Los Jarales, tomamos el camino descendente que surge a la izquierda que nos lleva al arroyo Friegamuñoz. El terreno aquí, se convierte en una dehesa con vaguadas más acusadas y abundante matorral donde el lentisco destaca por su vivo verdor y pequeñas flores y frutos rojos.



*Carraca europea*

A la llegada del arroyo Friegamuñoz la vida estalla de repente haciéndose patente en la multitud de especies de aves, algunas inusuales en este entorno, que oímos y observamos.

El motivo de esta presencia se encuentra en la construcción en ruinas que les da cobijo.

Se trata del Convento de La Luz, curioso ya de por sí, puesto que parte de él está excavado en la roca. Data de 1501 y fue uno de los primeros conventos franciscanos de la zona.



*Totovía*





Junto a él se alza un acueducto que salva el Friegamuñoz, a través del cual los monjes hicieron llegar el agua al convento desde una fuente cercana.

Los derruidos muros son el hogar de nuevos inquilinos; salamanquesas y lagartijas corretean por todos los rincones y las aves construyen sus nidos en ella.

Así, la tranquilidad de este recóndito paraje sólo es rota por cantos de oropéndolas, herrerillos, mitos, carboneros, petirrojos y ruiseñores, entre otros muchos y en función de la época del año.

A ellos se unen el griterío de las poblaciones de golondrinas, aviones y vencejos junto al de algunos cernícalos, carracas y el croreo de las cigüeñas. Este impresionante y mágico enclave pone fin a la ruta.



*Convento de la Luz*




*Acueducto arroyo Friegamuñoz*

## ALOJAMIENTOS Y RESTAURANTES

### Comarca de Olivenza

#### **RESTAURANTES**

##### Alconchel:

- El Edén de Lorenzo 1T. Ctra. Ex. 107. Tel.: 689 529 383
- La Piscina 1T. Ctra. Ex. 107. Tel.: 679 946 731
-  - Lusitania 1T. Ctra. Ex. 107. Tel.: 924 420 333
- Poli 1T. Ctra. Ex. 107. Tel.: 924 420 212

##### Almendral:

- Astigi 1T. C/ José Segundo Flores, 10. Tel.: 924 482 796

##### Barcarrota:

- La Aldaba. C/ Palmela, s/n. Tel.: 924 115 740
- Las Mayas 1T. C/ Monte, s/n. Tel.: 924 737 057
- Nautilus 1T. Avda. Portugal s/n. Tel.: 924 736 252 / 650 424 527
- Pizzeria Raquel. C/ José Lanos, 2. Tel.: 924 736 095

##### Cheles:

- La Bodega. C/ Ático de la Iglesia, 3. Tel.: 924 423 115

##### Higuera de Vargas:

- Las Palmeras. Avda. Juan Carlos I, s/n. Tel.: 653 213 835
- Mesón La Cabaña 1T. Ctra. Ex. 311, Km. 13,7. Tel.: 924 044 022

##### Olivenza:

- Casa Maila 2T. C/ Colón, 3. Tel.: 924 491 505 / 687 809 159
-  - Heredero 2T. Ctra. Ex. 107, Km. 23,7. Tel.: 924 490 835.  
[www.hotelheredero.net](http://www.hotelheredero.net)
- Asador La Carrera 1T. Avda. Ramón y Cajal, 8. Tel.: 924 491 930
- Dosca 1T. C/ Constitución, 15. Tel.: 924 491 065
-  - El Manantial 1T. P. I. Ramapallas. Tel.: 924 492 477 / 654 354 464
- Karting Olivenza. Ctra. Puente Ajuda, Km. 1,5.  
Tel.: 924 493 090 / 669 851 571
- Los Amigos 1T. Avda. Nicaragua, 4. Tel.: 924 490 386
- Mesón Los Castillejos 1T. Plaza de España, 8. Tel.: 924 490 604
-  - Palacio Arteaga\*\*\*\*1T. C/ Moreno Nieto, 5. Tel.: 924 491 129.
- Piscina 1T. Ctra. Ex. 107. Tel.: 924 491 307 / 629 852 707
- Xin Yu 1T. C/ Costa Rica, s/n. Tel.: 924 490 818 / 605 689 999
- Restaurante Cafetería Extrema Plaza constitución,9 Tel.: 924 492 401

##### Valverde de Leganés:

- Chiringuito\* 1T. Paseo de Extremadura, 5. Tel.: 924 496 153
- Los Hermanos\* 1T. Paseo de Extremadura, 1. Tel.: 924 496 400 / 924 496 621

##### Villanueva del Fresno:

- 2001 1T. Ctra. Ex. 107, Km. 62,7. Tel.: 924 427 824
- Jacaranda 1T. Ctra. Ex. 112. Tel.: 924 427 849
- La Esquina. Av. Juan Carlos I, 69. Tel.: 924 427 333
- Piscina Municipal 1T. Ctra. Circunvalación Tel.: 686 281 942



## **ALOJAMIENTOS**

### **Alconchel:**

-  **Hotel Lusitania\*\***. Tel.: 924 420 333
-  **Albergue Municipal Antigua Casa de los Maestros**.  
Tel.: 924 420 001 / 924 420 007

### **Almendral:**

- **Casa Rural La Palacia**. Tel.: 924 483 289
- **Hostal Astigi**. Tel.: 924 482 796

### **Barcarrota:**

- **Hotel Restaurante Nautilus\***. Tel.: 924 736 252
-  **C.R. Parador Santiago**. Tel.: 605 213 880
- **Albergue Parador**. Tel.: 606 213 880. [www.paradordesantiago.es](http://www.paradordesantiago.es)
-  **Albergue Miguel de la Cuadra Salcedo**. Tel.: 924 736 026

### **Cheles:**

- **Casa Rural La Fontana**. Tel.: 691 349 196
-  **Casa Rural Sierra de San Blas**. Tel.: 924 241 876 / 605 812 644
-  [www.sierradesanblas.es](http://www.sierradesanblas.es)
- **Hostal La Casa Verde\*\***. Tel.: 924 423 115

### **Higuera de Vargas:**

- **Hostal Las Palmeras\***. Tel.: 924 424 294

### **Olivenza:**

-  **Hotel Palacio Arteaga\*\*\*\***. Tel.: 924 491 129. [www.palacioarteaga.com](http://www.palacioarteaga.com)
-  **Hotel Heredero\*\*\***. Tel.: 924 490 835. [www.hotelheredero.net](http://www.hotelheredero.net)
- **Hostal Dosca\*\***. Tel.: 924 491 065
- **Hotel Los Amigos\***. Tel.: 924 490 386

### **Valverde de Leganés:**

- **Casa Rural Los Gaitanes**. Tel.: 924 496 181 [www.logaitanes.com](http://www.logaitanes.com)
-  **Casa Rural Valle de Mira**. Tel.: 924 127 474 / 670 713 706  
[www.valledemira.com](http://www.valledemira.com)
- **Hostal Los Hermanos\***. Tel.: 924 496 400 / 924 496 621
- **Hostal Chiringuito\***. Tel.: 924 496 153

### **Villanueva del Fresno:**

- **Hostal Villafres\*\***. Tel.: 924 427 218
- **Albergue Municipal**. Tel.: 924 427 000



## DESCARGA LOS TRACKS DE LA RUTA

### TRACKS SENDEROS WIKILOC:

DIRECCIÓN WEB:

<http://es.wikiloc.com/wikiloc/view.do?id=526552>

**DESCARGAR**



### TRACK EN KML:

DIRECCIÓN WEB:

[http://web.dip-badajoz.es/proyectos/quadiana\\_internacional/documentos.php](http://web.dip-badajoz.es/proyectos/quadiana_internacional/documentos.php)

**DESCARGAR**











Plan de Competitividad Turística Guadiana Internacional

Más información  
[guadianaint@dip-badajoz.es](mailto:guadianaint@dip-badajoz.es)  
Tel.: 924 212 311

