






Federación Extremeña de Montaña y Escalada. Avda. Pierre de Coubertain s/n "Pabellón Multiusos". 10005 CÁCERES. Tfno / fax: 927 23 64 24 senderos@fexme.com

<b>MATRÍCULA</b>	<b>NOMBRE DEL SENDERO</b>	<b>LONGITUD (km)</b>	 <b>FEXME</b> FEDERACIÓN EXTREMEÑA DE MONTAÑA Y ESCALADA
PR-CC 14	Ruta del Mojón Blanco	14,50	
<b>DATOS</b>		<b>PROVINCIA</b>	Cáceres
<b>Inicio sendero</b>	Piornal (Avd. de la Vera 71)	<b>MUNICIPIO/S</b>	Piornal
<b>Fin sendero</b>	Piornal (Avd. de la Vera 71)	<b>COMARCA</b>	Valle del Jerte
<b>Tipo de recorrido</b>	Circular	<b>ACCESO</b>	pk 382 N-110. Tomar ctra. CC 17.5 hasta Piornal
<b>Tiempo (MIDE)</b>	4h 30min	<b>LOCALIZACIÓN GEOGRÁFICA</b>	
<b>Tipo de firme</b>	Pista y camino.	Sierra de Tormantos - Valle del Jerte, norte provincia de Cáceres y sur del sistema central.	
<b>Cotas (m)</b>	Máxima	1410	<b>RECORRIDO</b>
	Mínima	1175	
<b>Desnivel acumulado (m) en sentido propuesto</b>	Subida	335	Compartimos inicio con los senderos precedentes hasta las traseras de la hospedería y la ermita San Cristóbal, donde el camino cruza la ctra. y pasando por la Trampa los Lobos llega al Mojón Blanco, con unas estupendas vistas de la Vera. Pasaremos por una cantera de granito en dirección al Canchal del Tren, al cual nos podremos acercar para disfrutar de nuevo de las vistas. Así llegamos a la ctra. de Piornal-Arroyomolinos de la Vera, que tomaremos unos metros para cruzar la Garganta del Obispo y seguir por camino hasta Piornal.
	Bajada	335	
<b>Agua potable</b>	En la población de salida	<b>CARTOGRAFÍA</b>	
<b>Refugios</b>	NO	IGN 559 1:50000	
<b>Época recomendada</b>	Todas. En verano evitar horas centrales del día		
<b>Publicación</b>	<a href="#">Sí</a>		
<b>Entidad Promotora</b>	Ayto. Piornal		
<b>Fecha de Homologación</b>	--		
<b>Fecha de última revisión</b>	Abril 2016		
<b>TRACKS Y WAYPOINTS DISPONIBLES</b>	--		

<b>M.I.D.E</b>				<b>OBSERVACIONES</b>
				Este sendero pertenece a una red de 5 senderos de Piornal, que a su vez se integra con la Red de 21 Senderos del Valle del Jerte.
Medio.	Itinerario.	Desplazamiento.	Esfuerzo.	
1	2	2	3	

