



Eurovelo es una red europea de rutas de cicloturismo de larga distancia, que tiene por objetivo conectar grandes rutas del continente europeo.

Eurovelo 1 es una ruta de unos 11.150 km que comienza en Noruega, atraviesa Reino Unido, Irlanda, Francia, España y concluye en Portugal.



ExtremaduraTurismo extremadura_tur

www.turismoextremadura.com

www.eurovelo1spain.com



Atlantic Coast Route
EuroVelo 1 Extremadura

Año de edición: 2023

Fondo Europeo de Desarrollo Regional
Una manera de hacer Europa

Unión Europea



JUNTA DE EXTREMADURA

Una experiencia cicloturista ligada a la
VÍA DE LA PLATA

En Extremadura, Eurovelo 1 discurre, de norte a sur, por parte del trazado de la antigua Vía de la Plata; comenzando en el límite provincial de Salamanca, en el Puerto de Béjar y finalizando en Monesterio, para adentrarse en Andalucía.

Iconografía

- Alojamiento
- Restaurante
- Oficina de Turismo
- Estación de servicio
- Cajero automático
- Estación de tren
- Estación de autobuses
- Servicios al ciclista
- Monumento
- Patrimonio Mundial
- Zona de baño
- Centro sanitario
- Farmacia

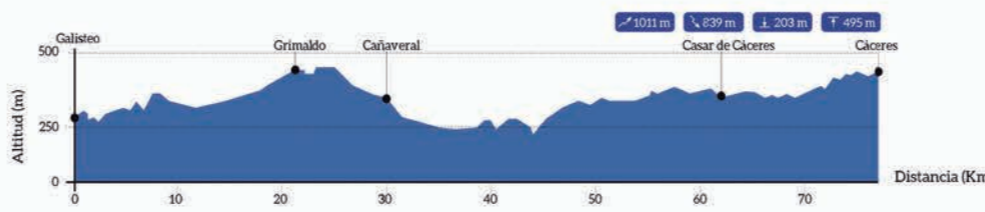


**ETAPA 1: 79 kms
PUERTO DE BEJAR - GALISTEO**

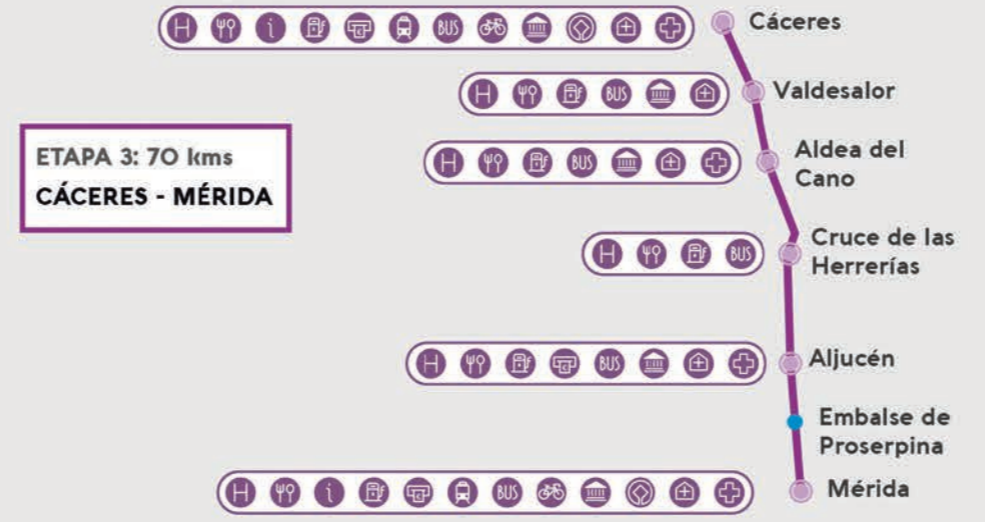
↑ Puerto de Bejar (Castilla y León)



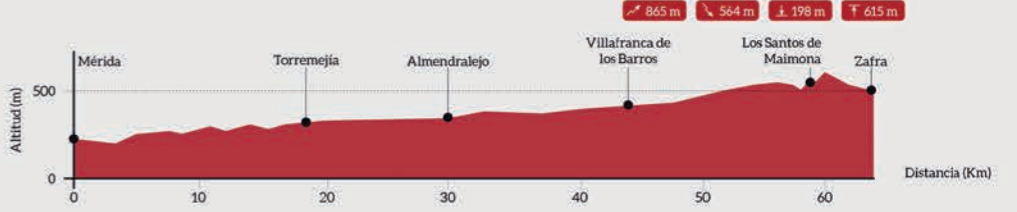

**ETAPA 2: 77 kms
GALISTEO - CÁCERES**



**ETAPA 3: 70 kms
CÁCERES - MÉRIDA**



**ETAPA 4: 63 kms
MÉRIDA - ZAFRA**



**ETAPA 5: 65 kms
ZAFRA - MONESTERIO**

