



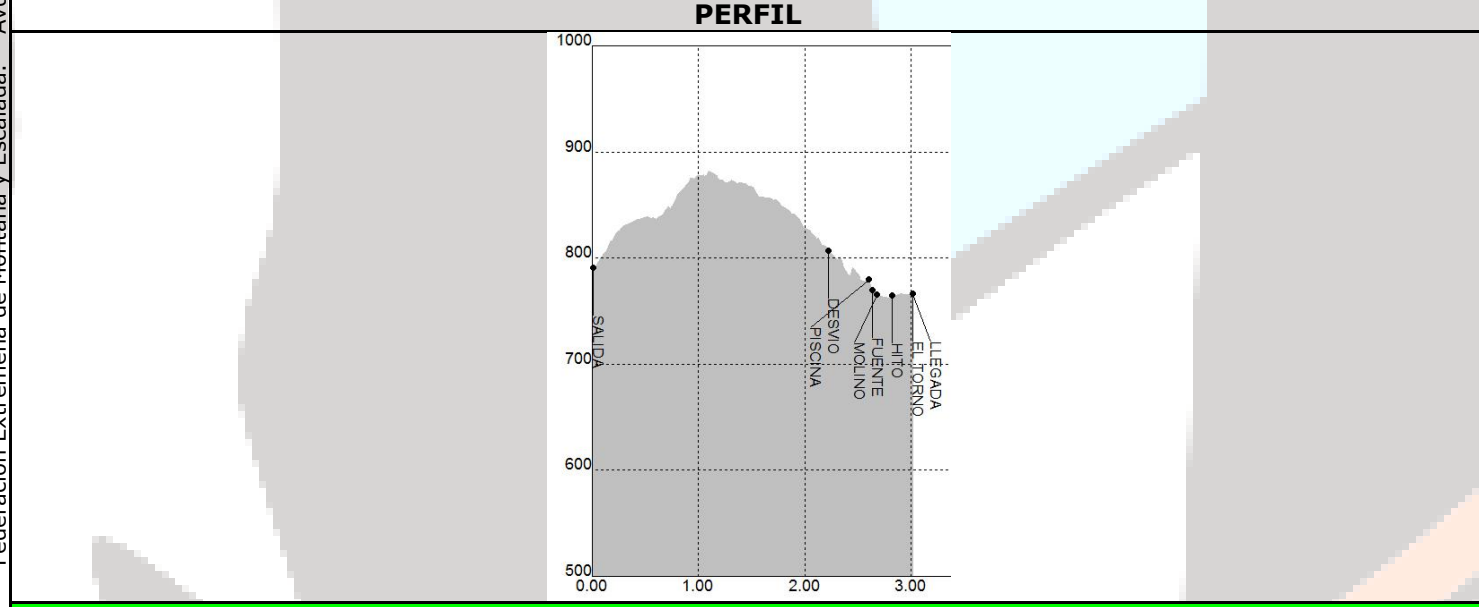


MATRÍCULA	NOMBRE DEL SENDERO	LONGITUD (km)
SL-CC 30	FUENTE DEL REGAJO	3,2

DATOS		PROVINCIA	Cáceres
Comienzo recorrido propuesto	El Torno	MUNICIPIO/S	El Torno
Final recorrido propuesto	El Torno	COMARCA	Valle del Jerte
Tipo de recorrido	Circular	ACCESO	A través de la N-110
Tiempo (MIDE)	1 horas y 00 minutos	LOCALIZACIÓN GEOGRÁFICA	
Tipo de firme	-	Norte de la provincia de Cáceres. Sistema Central. Valle del Jerte.	
Cotas (m)	Máxima	883	
	Mínima	768	
Desnivel acumulado (m) en sentido propuesto	Total	274	
	Subida	137	
	Bajada	137	
Agua potable	En población	RECORRIDO	
Refugios	No	Ver siguiente página	
Época recomendada	Todas	CARTOGRAFÍA	
Publicación	SI	MTN 1:50.000 Hoja 598 Plasencia	
Entidad Promotora	SOPRODEVAJE		
Fecha de Homologación	-		
Fecha de última revisión	-		
TRACKS Y WAYPOINTS DISPONIBLES		SI	

M.I.D.E				OBSERVACIONES
				La sierra de El Torno es rica en ejemplos de construcciones vernáculas o tradicionales, entre las que se encuentran los chozos de piedra, majadas, tinados, cercados, etc. todos ellos con la característica común de estar contruidos con técnica de "piedra seca". Llama la atención este antiguo modo de vida, engullido por el avance de los nuevos medios de producción.
Medio.	Itinerario.	Desplazamiento.	Esfuerzo.	
1	2	2	1	





DESCRIPCIÓN Y RECORRIDO FOTOGRÁFICO



Desde la parte alta de la localidad, en la zona conocida como Fuente Regajo y compartiendo punto de inicio con el PR-CC 7 Canchal del Maqui, parte el sendero que siguiendo entre paredes de piedra, se pasa el arroyo de la Hoya de las Canales y ascendiendo entre robles, llegaremos a un camino ancho que desciende levemente, y se aproxima a las visibles antenas de telefonía que dominan El Torno. Tras sobrepasarlas se toma a la izquierda una senda que desciende en busca del anterior arroyo. Se llega a él y se cruza junto a una piscina natural y las ruinas de un molino. Continuando por camino se llega a las primeras casas de El Torno, pasando por la plaza y la iglesia nos acercaremos hacia el punto de inicio.