



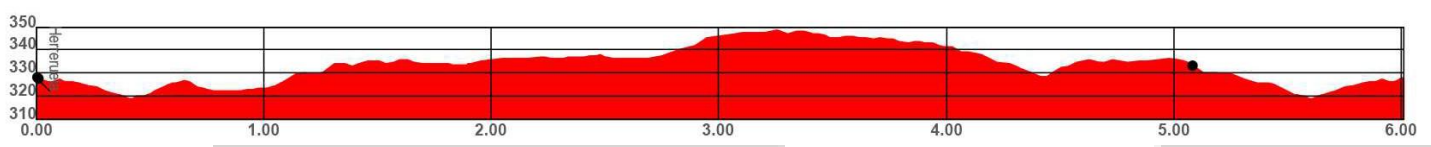


MATRÍCULA	NOMBRE DEL SENDERO		LONGITUD (km)
SL-CC 138	LAS VIÑAS		6,0
DATOS			PROVINCIA Cáceres MUNICIPIO/S Herreruela COMARCA Sierra de San Pedro – Los Baldíos ACCESO A través de N-521 LOCALIZACIÓN GEOGRÁFICA Oeste de la provincia de Cáceres RECORRIDO Ver siguiente página CARTOGRAFÍA Hojas IGN 1:25.000 702-2
Comienzo recorrido propuesto	Herreruela		
Final recorrido propuesto	Herreruela		
Tipo de recorrido	Circular		
Tiempo (MIDE)	1 horas y 35 minutos		
Tipo de firme	Pista asfaltada y camino de tierra		
Cotas (m)	Máxima	349	
	Mínima	318	
Desnivel acumulado (m) en sentido propuesto	Total	90	
	Subida	45	
	Bajada	45	
Agua potable	En población		
Refugios	No		
Época recomendada	Tres estaciones		
Publicación	SI		
Entidad Promotora	Asociación para la Promoción y el Desarrollo de la Sierra de San Pedro- Los Baldíos		
Fecha de Homologación	-		
Fecha de última revisión	Julio 2015		
TRACKS Y WAYPOINTS DISPONIBLES		SI	
M.I.D.E			OBSERVACIONES
 Medio.	 Itinerario.	 Desplazamiento.	 Esfuerzo.
1	2	1	2
PERFIL			
			



DESCRIPCIÓN Y RECORRIDO FOTOGRÁFICO



Se trata de una ruta de carácter familiar por su escasa dificultad y corto trayecto que se inicia junto a la charca de Arriba saliendo por el cordel de Cáceres, vía pecuaria que atraviesa el pueblo para unir la cañada real de Gata en dirección a Alcántara con la cañada real de Merinas en dirección a Cáceres. Atraviesa un túnel habilitado en la carretera N-521 y toma la pista de servicio que discurre paralela. A los pocos metros abandona el asfalto para girar por el camino de las Viñas, zona a la que llega rodeado de una dehesa muy clareada y parcelada con pequeñas explotaciones ganaderas, para tomar dirección noroeste por el camino de Mohedas después de cruzar el arroyo del Lugar. Este curso de agua de unos 10 kilómetros de recorrido que atraviesa la población en dirección sur-norte hasta su confluencia con el río Salor, está incluido en la Red Natura 2000 como lugar de importancia comunitaria (LIC Arroyo del Lugar) creando un importante corredor ecológico entre los llanos de Brozas y la sierra de San Pedro. La ruta continúa por la zona de las Gabelas hasta realizar otro giro de 90 ° en dirección al pueblo por la Acotada, atraviesa nuevamente el arroyo y llega a la pista de servicio de la N-521. Desde ese punto se puede observar al otro lado de la carretera una estructura circular con paredes de piedra enfoscadas en cal y pintadas en blanco: se trata de un antiguo molino de viento cuyos restos de piedras de moler en el exterior denotan su uso harinero. Una interesante muestra de arquitectura industrial por la poca presencia que estos artefactos tienen en Extremadura que, situado en la loma más alta, domina todo el pueblo y ofrece buenas vistas de la sierra de San Pedro. Para finalizar, realizaremos el resto del camino de vuelta por el mismo trazado por el que iniciamos el itinerario.