



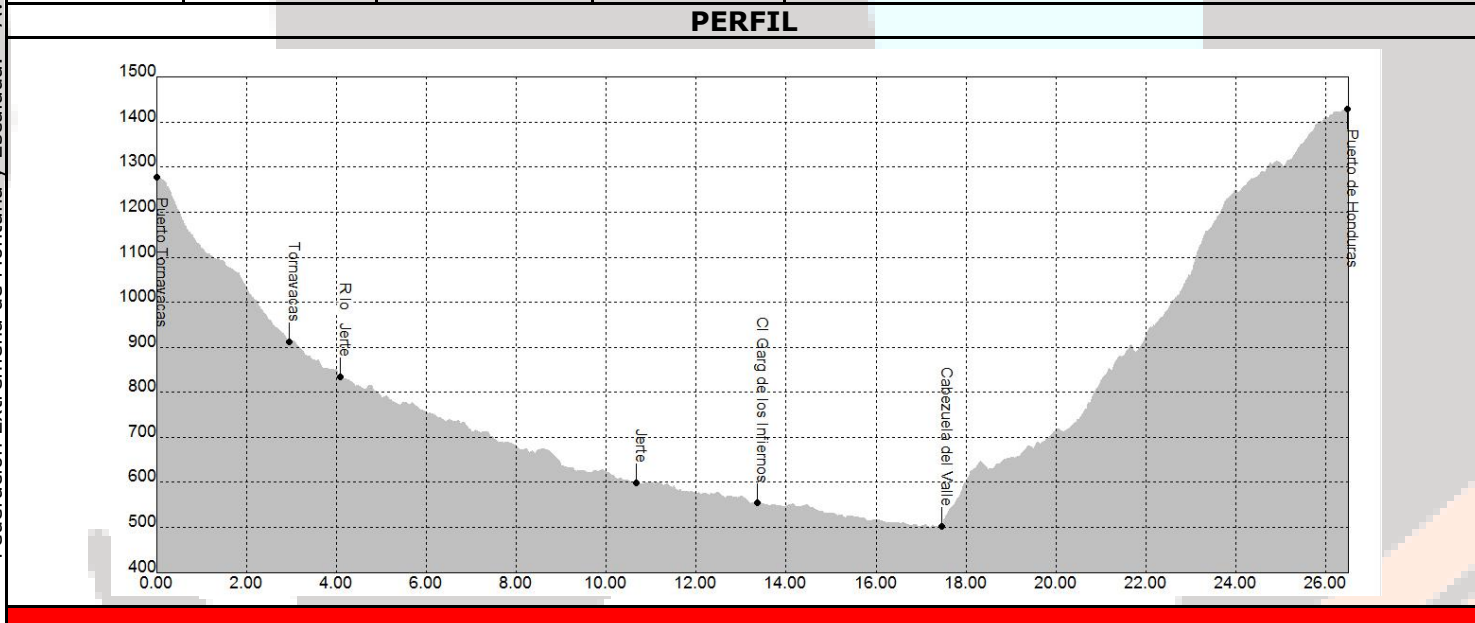


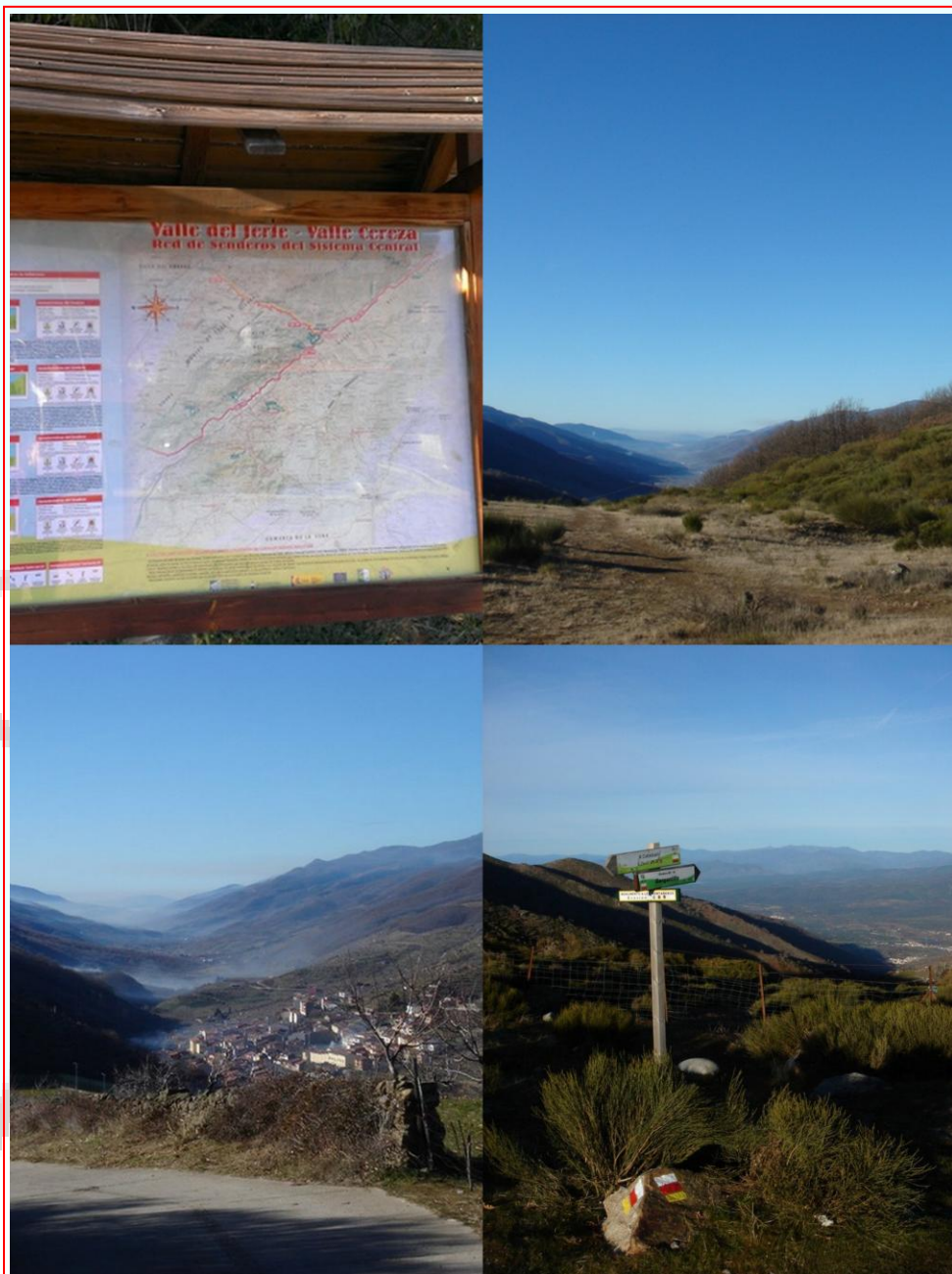
MATRÍCULA	NOMBRE DEL SENDERO		LONGITUD (km)
GR 10	Pto. de Tornavacas - Pto. de Honduras. Ruta de Las Juderías.		22
DATOS			PROVINCIA
Comienzo recorrido propuesto	Pto. de Tornavacas		Cáceres
Final recorrido propuesto	Pto. de Honduras		MUNICIPIO/S
Tipo de recorrido	Circular		Tornavacas, Jerte, Cabezuela del Valle
Tiempo (MIDE)	8 horas y 30 minutos		COMARCA
Tipo de firme	-		Valle del Jerte
ACCESO	A través de la N-110		
Cotas (m)	Máxima	1430	LOCALIZACIÓN GEOGRÁFICA
	Mínima	499	
Desnivel acumulado (m) en sentido propuesto	Total	1915	
	Subida	1030	
	Bajada	885	
Agua potable	En poblaciones		RECORRIDO
Refugios	No		
Época recomendada	Todas		Ver siguiente página
Publicación	SI		
Entidad Promotora	SOPRODEVAJE		
Fecha de Homologación	-		
Fecha de última revisión	-		CARTOGRAFÍA
TRACKS Y WAYPOINTS DISPONIBLES	SI		MTN 1:50.000
			Hoja 576 Cabezuela del Valle
			Hoja 575 Hervás

M.I.D.E				OBSERVACIONES
				El tramo jerteño del GR 10 discurre entre dos importantes pasos naturales de tradición milenaria en el paso de personas, animales y mercancías. Desde Castilla, se hunde en la fosa del Valle para recorrer, próximo al río que le da nombre, un variado paisaje de terrazas de cerezos y pueblos dinámicos, hasta remontar la garganta de las Honduras y acceder al Puerto de Honduras.
Medio.	Itinerario.	Desplazamiento.	Esfuerzo.	
1	2	2	4	





DESCRIPCIÓN Y RECORRIDO FOTOGRÁFICO



Comienza el tramo del Valle del Jerte en el Cordel del Valle, en el puerto de Tornavacas. Cruzaremos Tornavacas para seguir por la traza del PR-CC 1 Ruta de Carlos V y el PR-CC 2 Cerezo en Flor, que entre prados y tierras de cultivo avanza hasta la entrada de la R. N. Garganta de los Infernos, donde el GR toma dirección a Jerte, que bordaremos para llegar a la recepción de la Reserva Natural, donde se encuentran el Centro de Interpretación, camping y campamento juvenil. Desde allí hasta Los Arenales y tras cruzar la Garganta de los Buitres volvemos al cordel hasta Cabezuela del Valle.

Aquí el sendero comienza a subir al Pto. de Honduras, por un camino con fuerte pendiente, inicio de la antigua ruta arriera hacia el Valle del Ambroz. Coincide íntegro con el PR-CC 10 Ruta de las Juderías, que lleva hasta Gargantilla y parcialmente con el SL-CC 22 Ruta del Convento. Remonta el valle de Honduras por una pista al principio y por senda en su parte alta, cruzando el bonito puente de Garganta Honda y remontando entre robles la ladera. En el alto, se atraviesa una cancela, y tras pasar junto a una casa, la pista que tomamos nos lleva hasta el Puerto de Honduras, donde termina el tramo jerteño de este sendero.