



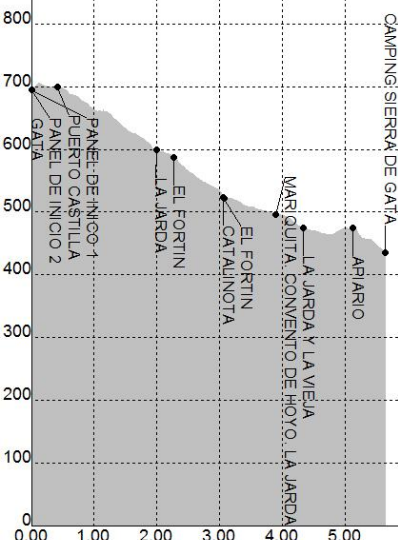


<b>MATRÍCULA</b>	<b>NOMBRE DEL SENDERO</b>		<b>LONGITUD (km)</b>
<b>SL-CC 213</b>	<b>CAMINO DE LA JARDA</b>		<b>5,70</b>
<b>DATOS</b>			<b>PROVINCIA</b>
<b>Comienzo recorrido propuesto</b>	Gata		Cáceres
<b>Final recorrido propuesto</b>	Camping Sierra de Gata		<b>MUNICIPIO/S</b>
<b>Tipo de recorrido</b>	Lineal de ida		Gata
<b>Tiempo (MIDE)</b>	1 horas y 40 minutos		<b>COMARCA</b>
<b>Tipo de firme</b>	-		Sierra de Gata
<b>Cotas (m)</b>	Máxima	705	<b>ACCESO</b> A través de la EX205 o Ex109 y CC-6.1.
	Mínima	436	
<b>Desnivel acumulado (m) en sentido propuesto</b>	Total	287	
	Subida	14	
	Bajada	273	
<b>Agua potable</b>		En población	
<b>Refugios</b>		No	
<b>Época recomendada</b>		Todas	
<b>Publicación</b>		NO	
<b>Entidad Promotora</b>		ADISGATA	
<b>Fecha de Homologación</b>		-	
<b>Fecha de última revisión</b>		-	
<b>TRACKS Y WAYPOINTS DISPONIBLES</b>		<a href="#">SI</a>	
			<b>LOCALIZACIÓN GEOGRÁFICA</b>
			Norte de la provincia de Cáceres. Sistema Central. Sierra de Gata.
			<b>RECORRIDO</b>
			Ver siguiente página
			<b>CARTOGRAFÍA</b>
			MTN 1:50.000 Hoja 573 Gata
<b>M.I.D.E</b>			<b>OBSERVACIONES</b>
			
<b>Medio.</b>	<b>Itinerario.</b>	<b>Desplazamiento.</b>	<b>Esfuerzo.</b>
<b>1</b>	<b>2</b>	<b>2</b>	<b>2</b>
<b>PERFIL</b>			
 <p>The profile graph shows the elevation of the Camino de la Jarda. It starts at Gata (705m), descends to El Fortín (436m), and ends at Camping Sierra de Gata (436m). Key locations marked include Panel de Inicio 1, Puerto Castilla, Panel de Inicio 2, La Jarda, El Fortín, Catalinota, Mariquita, La Jarda y La Vieja, and Arario.</p>			



**DESCRIPCIÓN Y RECORRIDO FOTOGRÁFICO**



*\*Pendiente de descripción.*