



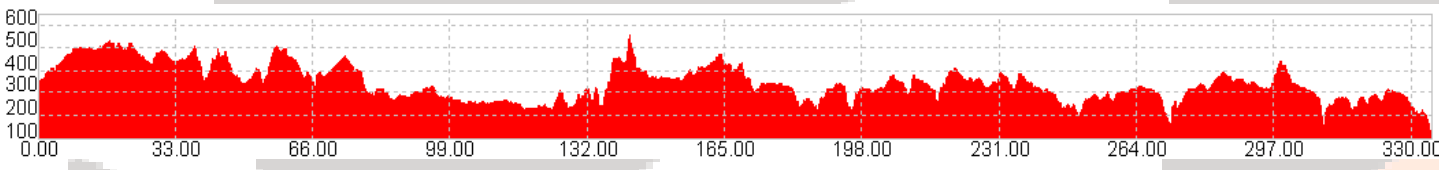




MATRÍCULA	NOMBRE DEL SENDERO		LONGITUD (km)
<b>GR 113</b>	<b>Camino Natural del Tajo (en Extremadura)</b>		<b>330,00</b>
<b>DATOS</b>			<b>PROVINCIA</b>
<b>Comienzo recorrido propuesto</b>	Puente del Arzobispo		Cáceres
<b>Final recorrido propuesto</b>	Presa Cedillo		<b>MUNICIPIO/S</b>
<b>Tipo de recorrido</b>	Lineal, sólo ida		
<b>Tiempo (MIDE)</b>	85 horas		<b>COMARCA</b>
<b>Tipo de firme</b>	Ctra secundaria, pistas, caminos y sendas		-
<b>ACCESO</b>	Ctra EX 387. Pte Arzobispo		
<b>Cotas (m)</b>	Máxima	553	<b>LOCALIZACIÓN GEOGRÁFICA</b>
	Mínima	130	
<b>Desnivel acumulado (m) en sentido propuesto</b>	Total	2557	<b>RECORRIDO</b>
	Subida	1304	
	Bajada	1253	El Camino entra en Extremadura por el Puente del Arzobispo, junto al pueblo homónimo. Desde aquí atraviesa la zona conocida como La Jara extremeña y entre cotos de caza llegamos al embalse de Valdecañas, continuando por la zona norte de los Ibores entre encinas y bloques de granito. Desde esta zona nos encaminaremos al Parque Nacional de Monfragüe, atravesándolo en dirección el pantano de Alcántara. El camino discurre por variados paisajes, destacando el pinar de Garrovillas, las zonas esteparias y los bosques aclarados de encina.
<b>Agua potable</b>	En las poblaciones de paso		
<b>Refugios</b>	-		
<b>Época recomendada</b>	Todas		
<b>Publicación</b>	Sí		
<b>Entidad Promotora</b>	MMARM		
<b>Fecha de Homologación</b>	Febrero 2012		
<b>Fecha de última revisión</b>	Febrero 2012		
<b>TRACKS Y WAYPOINTS DISPONIBLES</b>	Si		
<b>M.I.D.E</b>			<b>CARTOGRAFÍA</b>
			
<b>Medio.</b>	<b>Itinerario.</b>	<b>Desplazamiento.</b>	<b>Esfuerzo.</b>
<b>1</b>	<b>2</b>	<b>2</b>	<b>5</b>
<b>PERFIL</b>			
			
<b>OBSERVACIONES</b>			Existe un tramo de la etapa 32, desde Valdecañas de Tajo a Higuera de Albalat, donde el camino no está homologado (ni señalizado, ni abierto).