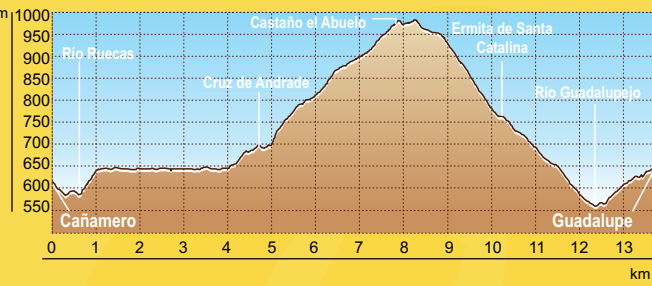






## PERFIL



## CRITERIOS MIDE

(Método para la Información De Excursiones)

Severidad en el medio  2 Dificultad en el desplazamiento  2

Orientación en el itinerario  2 Cantidad de esfuerzo necesario  3

## DATOS DEL SENDERO

Distancia: 13'7 km.  
 Altura máxima: 976'3 m.  
 Altura mínima: 551'9 m.  
 Desnivel positivo: 573 m.  
 Desnivel negativo: 603 m.  
 Tiempo estimado: 4 h y 30 min.  
 Tipo de recorrido: travesía.

## SEÑALIZACIÓN











 Continuidad  
 Cambios de dirección  
 Dirección errónea



Monasterio de Guadalupe y ermita de Santa Catalina



### RED DE SENDEROS DEL GEOPARQUE

-  Camino de los Jerónimos (GR 118)
-  Camino de los Montes de Toledo (GR 212)
-  Isabel la Católica (PR-CC 242)
-  Travesía Alfonso Onceno (GR 117)
-  Camino Real de Guadalupe (GR 119)
-  Estrecho de la Peña Amarilla (PR-CC 243)
-  Pinturas Rupestres de Berzocana (SL-CC 254)
-  Cabañas del Castillo-Ortuela (PR-CC 144)
-  Camino Natural del Tajo (GR 113)
-  Camino Natural de las Villuercas (GR 116)

El Geoparque de Villuercas, Ibores y Jara está integrado en la Red Europea y Global de Geoparques, cuyo objetivo es valorar el patrimonio geológico y utilizarlo para desarrollar de forma sostenible los territorios en los que se asienta. Su característico relieve apalachense le hace destacarse como uno de los más antiguos de la Tierra, presentando una profusión de sitios geológicos de gran interés: la cueva de Castañar, el estrecho de la Peña, el sinclinal del Guadarranque, rico en icnofósiles, el anticlinal y el pliegue geológico del río Almonte, el paleocauce de Deleitosa, el anticlinal del río Ibor o las rañas de Cañamero; y una relación de paisajes de indudable interés como el valle del Guadalupejo, el desfiladero del Ruecas o las marmitas de gigante del río Ibor. El Geoparque se complementa con diversos y relevantes recursos arqueológicos y culturales, como las abundantes muestras pictóricas en cuevas y abrigos de Berzocana y del valle del Ruecas, o el hecho de albergar el monumento de mayor importancia artística, histórica y religiosa en la región, el monasterio de Guadalupe.



PR-CC  
242

EXTREMADURA

Geoparque Villuercas Ibores Jara

## Isabel la Católica



## ISABEL LA CATÓLICA (PR-CC 242)



La ruta parte de la localidad de Cañamero y se dirige hacia al noreste, remontando el río Rucas primero y superando la sierra del Águila después, para terminar descendiendo hasta la Puebla de Guadalupe y su Monasterio, una de las joyas nacionales de la arquitectura mudéjar y centro espiritual de la región.

Es un itinerario de montaña, una ruta clásica de senderismo que utiliza el antiguo camino de herradura que unía las localidades de Guadalupe y Cañamero que entraña cierta dificultad para practicarla por algunos de los desniveles que presenta y por el paso de pedreras; no obstante recorre algunos de los parajes más bellos de la sierra de las Villuercas y no defrauda a quienes se deciden a recorrerla. Ya en sus inicios, apenas abandonada la localidad de Cañamero, la ruta se adentra en el cañón del río Rucas donde se pueden visitar las pinturas rupestres de la cueva de Álvarez, además de darse un buen baño en las zonas habilitadas a tal fin, entre una exuberante vegetación de rivera donde predomina el bosque de galería de alisos (*Alnus glutinosa*). Superado el tramo del embalse del Cancho del Fresno, cuando el camino se torna en senda y pica hacia arriba, se adentra entre bosques de pino rodeno (*Pinus pinaster*) hasta llegar al collado de la Era del Pico Agudo, donde la vegetación cambia a espesos bosques de castaño (*Castanea sativa*) y roble melojo (*Quercus pyrenaica*). Es en este lugar donde se encuentra el conocido castaño del Abuelo, un árbol centenario que marca el inicio del descenso hacia la ermita de Santa Catalina, desde donde se aprecian unas vistas inmejorables del valle del Guadalupejo y del monasterio y la puebla de Guadalupe, objetivo final de la ruta.

Durante todo el recorrido es posible observar grandes rapaces en vuelo como buitres leonados (*Gyps fulvus*), águilas reales (*Aquila chrysaetos*) o perdiceras (*Hieraetus fasciatus*) e incluso las tímidas cigüeñas negras (*Ciconia nigra*), además de numerosas aves forestales como oropéndolas (*Oriolus oriolus*) o trepadores azules (*Sitta europaea*).



Charco de la Nutria

