



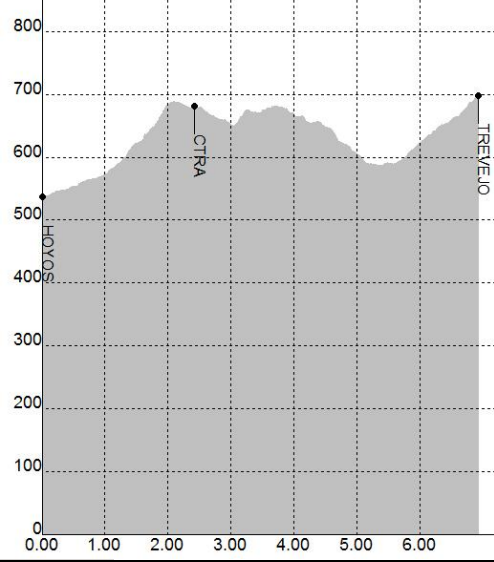


MATRÍCULA	NOMBRE DEL SENDERO		LONGITUD (km)		
SL-CC 211	CAMINO DE HOYOS A TREVEJO		7,00		
DATOS			PROVINCIA		
Comienzo recorrido propuesto	Hoyos		Cáceres		
Final recorrido propuesto	Trevejo		MUNICIPIO/S		
Tipo de recorrido	Lineal		Hoyos y Trevejo		
Tiempo (MIDE)	2 horas y 12 minutos		COMARCA		
Tipo de firme	-		Sierra de Gata		
Cotas (m)	Máxima	692	ACCESO		
	Mínima	532		A través de la Ex205	
Desnivel acumulado (m) en sentido propuesto	Total	178	LOCALIZACIÓN GEOGRÁFICA		
	Subida	291	Norte de la provincia de Cáceres. Sistema Central. Sierra de Gata.		
	Bajada	120	RECORRIDO		
Agua potable	En población		Ver siguiente página		
Refugios	No		CARTOGRAFÍA		
Época recomendada	Todas		MTN 1:50.000		
Publicación	SI		Hoja 573 Gata		
Entidad Promotora	ADISGATA		Hoja 596 Moraleja		
Fecha de Homologación	-		TRACKS Y WAYPOINTS DISPONIBLES		
Fecha de última revisión	-		SI		
M.I.D.E			OBSERVACIONES		
					
Medio.	Itinerario.	Desplazamiento.	Esfuerzo.		
1	3	2	2		
PERFIL					
					



DESCRIPCIÓN Y RECORRIDO FOTOGRÁFICO



Este sendero comunica los municipios de Hoyos y Trevejo. Tiene su punto de inicio al final de la Calle Obispo Álvarez de Castro, por un camino que sale a la izquierda.

Sin dejarlo, llegaremos a la carretera Ex-205; después, continuamos por camino para enlazar con el GR 10, por el que llegaremos a Trevejo.

En este sendero tendremos la oportunidad de recorrer uno de los mejores ejemplos de las antiguas vías de comunicación entre los municipios de Sierra de Gata y que aún se conservan en excelente estado por toda esta serranía. Nos referimos a los caminos enlosados de piedra que discurren entre viejos muros de piedra y bellos robledales.

Sin lugar a dudas, un recorrido de especial interés paisajístico y patrimonial; además, en Trevejo tenemos la oportunidad de enlazar con el recientemente declarado corredor ecocultural "Camino de Trevejo a Jálama". Estos antiguos caminos históricos -empedrados y de dominio público en su totalidad- tienen un origen medieval, con una anchura que en muchos de los tramos se reduce a 2,5 metros; una tipología de calzada casi inexistente en el resto de la región. Además, tienen el valor añadido de que en casi todo su recorrido atraviesan territorios incluidos en la Red Natura 2000, concretamente en la ZEPA "Sierra de Gata y Valle de las Pilas", y la ZEC "Sierra de Gata".