








# SL-BA-251®

## Ruta "El Marco"

	TIEMPO APROXIMADO	3 h.
	LONGITUD	8,7 Km.
	TIPO DE RECORRIDO	Circular
	SEVERIDAD DEL MEDIO	1
	DIFICULTAD DE ORIENTACIÓN	1
	DIFICULTAD EN DESPLAZAMIENTO	1
	CANTIDAD DE ESFUERZO	2



### Descripción:

El punto de partida se encuentra a la salida de La Codosera, en la carretera de Chandavila. Pasado el Restaurante 5°C, tomamos el primer camino a la izquierda bordeando el monte del Castillo y pasando bajo la imponente figura del Sagrado Corazón de Jesús que se yergue sobre una de sus torres. Abandonamos la población por la calle San Pedro, tomando el antiguo camino de Chandavila, que nos lleva, entre centenarios alcornoques hasta el circuito de Moto-Cross. El tramo realizado coincide con el regreso de otros dos senderos PR-BA 101 y SL-BA 139.

Pasando el Circuito seguimos en dirección sur tomando la "verea del medio", atravesando campos de cereal, montes cubiertos por bosque y matorral mediterráneos, el Regato de la Venta y un pequeño eucaliptal, para llegar a otro camino junto al caserío del Marco. Si seguimos este camino hacia la derecha podremos visitar esta aldea fronteriza. Después podemos reanudar la ruta en el punto anterior pero tomando el camino a la izquierda, en dirección este.

Seguiremos este camino durante 1 km. hasta llegar a un cruce donde giraremos a la izquierda en dirección norte. Este camino nos lleva de regreso a La Codosera. Atravesamos la Sierra de Valleseco y el arroyo de La Venta y descendemos hasta un eucaliptal, donde seguiremos primero de frente, luego a la izquierda y posteriormente a la derecha, muy cerca del circuito de Motocross. Tras un descenso pronunciado, el camino, flanqueado por paredes de piedra y densa vegetación, atraviesa zonas de pastos, olivar y dehesa de encinas. Por último accedemos a la localidad por la zona llamada El Potril y el Barrio de San Miguel, para luego tomar la Calle San Pedro y Ventosa que nos conducirán al punto de partida.

### Perfil de la ruta:

