



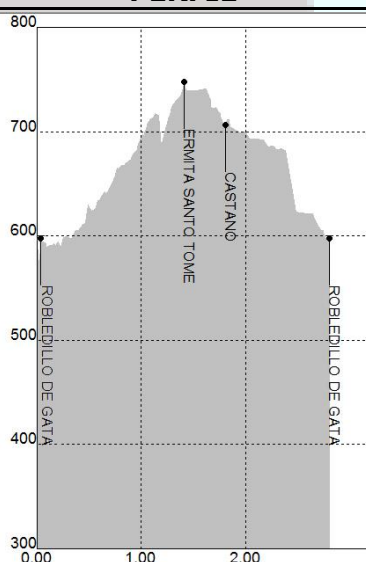


MATRÍCULA	NOMBRE DEL SENDERO		LONGITUD (km)																				
SL-CC 206	CAMINO DE SANTO TOMÉ		2,80																				
DATOS			<table border="1"> <tr> <td>PROVINCIA</td> <td>Cáceres</td> </tr> <tr> <td>MUNICIPIO/S</td> <td>Robledillo de Gata</td> </tr> <tr> <td>COMARCA</td> <td>Sierra de Gata</td> </tr> <tr> <td>ACCESO</td> <td>A través de la Ex205, CC-5.1 y CC-7.1</td> </tr> <tr> <td colspan="2">LOCALIZACIÓN GEOGRÁFICA</td> </tr> <tr> <td colspan="2">Norte de la provincia de Cáceres. Sistema Central. Sierra de Gata.</td> </tr> <tr> <td colspan="2">RECORRIDO</td> </tr> <tr> <td colspan="2">Ver siguiente página</td> </tr> <tr> <td colspan="2">CARTOGRAFÍA</td> </tr> <tr> <td colspan="2">MTN 1:50.000 Hoja 574 Casar de Palomero</td> </tr> </table>	PROVINCIA	Cáceres	MUNICIPIO/S	Robledillo de Gata	COMARCA	Sierra de Gata	ACCESO	A través de la Ex205, CC-5.1 y CC-7.1	LOCALIZACIÓN GEOGRÁFICA		Norte de la provincia de Cáceres. Sistema Central. Sierra de Gata.		RECORRIDO		Ver siguiente página		CARTOGRAFÍA		MTN 1:50.000 Hoja 574 Casar de Palomero	
PROVINCIA	Cáceres																						
MUNICIPIO/S	Robledillo de Gata																						
COMARCA	Sierra de Gata																						
ACCESO	A través de la Ex205, CC-5.1 y CC-7.1																						
LOCALIZACIÓN GEOGRÁFICA																							
Norte de la provincia de Cáceres. Sistema Central. Sierra de Gata.																							
RECORRIDO																							
Ver siguiente página																							
CARTOGRAFÍA																							
MTN 1:50.000 Hoja 574 Casar de Palomero																							
Comienzo recorrido propuesto	Robledillo de Gata																						
Final recorrido propuesto	Robledillo de Gata																						
Tipo de recorrido	Lineal de i/v																						
Tiempo (MIDE)	1 horas y 07 minutos																						
Tipo de firme	-																						
Cotas (m)	Máxima	748																					
	Mínima	572																					
Desnivel acumulado (m) en sentido propuesto	Total	402																					
	Subida	201																					
	Bajada	201																					
Agua potable	En población																						
Refugios	No																						
Época recomendada	Todas																						
Publicación	SI																						
Entidad Promotora	ADISGATA																						
Fecha de Homologación	-																						
Fecha de última revisión	-																						
TRACKS Y WAYPOINTS DISPONIBLES		SI																					
M.I.D.E			OBSERVACIONES																				
																							
Medio.	Itinerario.	Desplazamiento.	Esfuerzo.																				
1	1	3	2																				
PERFIL																							
																							



DESCRIPCIÓN Y RECORRIDO FOTOGRÁFICO



El sendero, lineal de ida y vuelta, tiene su inicio junto a la piscina natural que está en la parte superior del casco urbano de Robledillo. A 50 metros se cruza el río y se sigue un sendero que no tiene perdida. Caminando entre un denso bosque mixto llegaremos hasta las ruinas de la Ermita de Santo Tomé. Para regresar a Robledillo desandamos nuestros pasos por el mismo sendero.

Robledillo de Gata es una de las localidades más pintorescas de Sierra de Gata que cuenta con un importante patrimonio cultural. Es el pueblo más septentrional de la comarca. Su ubicación, encajonado en la cabecera del más estrecho y profundo de los valles de Sierra de Gata, y su proximidad a la Comarca de Las Hurdes, han conseguido que conserve casi intacta su particular arquitectura popular.

Una población muy pequeña que ha sabido, como ninguna, sacar partido a la autenticidad. Por sus calles hay múltiples pasadizos de madera y arroyos de agua clara. Además, los vinos de pitarra de Robledillo de Gata son famosos en toda la comarca.