



PR BA 129

Comarca Lácara - Los Baldíos





BADAJOZ

Sendero Los Molinos



TURISMO DE LA PROVINCIA DE BADAJOZ





SEÑALIZACIÓN HOMOLOGADA DEL SENDERO

	Continuidad del Sendero	Cambio Brusco de Dirección	Cambio de Dirección	Dirección Equivocada
PR				

MIDE (Método de Información De Excursiones)

MIDE es un sistema de comunicación entre excursionistas para valorar y expresar las exigencias técnicas y físicas de los recorridos. Su objetivo es unificar las apreciaciones sobre la dificultad de las excursiones para permitir a cada practicante una mejor elección.

TABLA DE VALORES

	Medio. Severidad del medio natural	<ol style="list-style-type: none"> 1 El medio no está exento de riesgos 2 Hay más de un factor de riesgo 3 Hay varios factores de riesgo 4 Hay bastantes factores de riesgo 5 Hay muchos factores de riesgo 	
	Itinerario. Dificultad de orientarse en el itinerario	<ol style="list-style-type: none"> 1 Caminos y cruces bien definidos 2 Sendas o señalización que indica la continuidad 3 Exige la identificación precisa de accidentes geográficos y de puntos cardinales 4 Exige técnicas de orientación y navegación fuera de traza 5 La navegación es interrumpida por obstáculos que hay que bordear 	
	Desplazamiento. Dificultad en el desplazamiento	<ol style="list-style-type: none"> 1 Marcha por superficie lisa 2 Marcha por caminos de herradura 3 Marcha por sendas escalonadas o terrenos irregulares 4 Es preciso el uso de las manos para mantener el equilibrio 5 Requiere pasos de escalada para la progresión 	
	Esfuerzo. Cantidad de esfuerzo necesario	<ol style="list-style-type: none"> 1 Hasta 1 h de marcha efectiva 2 Más de 1 h y hasta 3 h de marcha efectiva 3 Más de 3 h y hasta 6 h de marcha efectiva 4 Más de 6 h y hasta 10 h de marcha efectiva 5 Más de 10 h de marcha efectiva 	Calculado según criterios MIDE para un excursionista medio poco cargado

Sendero Los Molinos



LOCALIZACIÓN

La Ruta Los Molinos discurre por el término municipal de Villar del Rey, a través de antiguos caminos y vías pecuarias, por los que transitaba el ganado.



Los Molinos

PR-BA 129

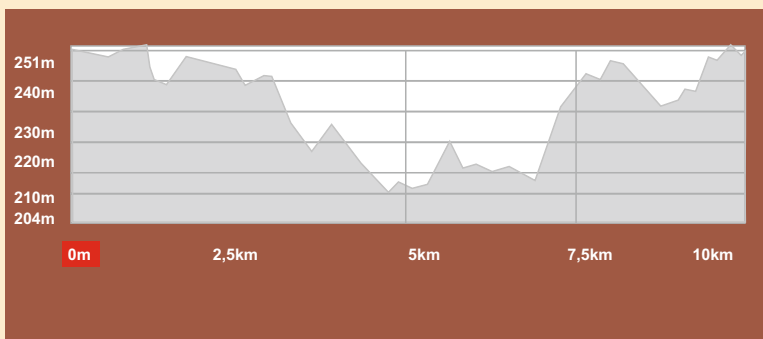
CARACTERÍSTICAS

Modalidad: Senderismo
Tiempo aproximado: 3 h.
Tipo de recorrido: Circular
Longitud: 10,30 km.
Dificultad: Baja
Localidad: Villar del Rey

Información MIDE
Medio: 1
Itinerario: 1
Desplazamiento: 1
Esfuerzo: 2

PERFIL DE ELEVACIÓN

Mapa N° 3



V. Pizarro

Nenúfares



INTRODUCCIÓN

A los pies de la Sierra de San Pedro discurre esta ruta que nos acercará al arroyo del Toril, el río Zapatón y a la Ermita de Nuestra Señora de La Ribera, pasando junto a dos antiguos molinos harineros.

INICIO

Desde la carretera EX325 dirección Badajoz-Villar del rey, una vez pasada la Estación de servicio situada a mano izquierda y antes de llegar a una rotonda, existe una desviación a la derecha (situada entre setos) donde podemos aparcar. Iniciamos la marcha por la calle Ntra. Sra. de Guadalupe.

RECORRIDO

Salimos del pueblo por un antiguo camino flanqueado por muros de piedra que conduce a "La Era", lugar donde antiguamente se trillaban los cereales con el fin de separar el grano de la paja. Nos circundan parcelas con olivos y encinas y en la propia calleja además de algunas zarzas y escobas nos encontramos con un aromático mirto digno de mención por su gran porte. Aquí son frecuentes las tórtolas turcas, los gorriones y estorninos y el mochuelo.



C. Sanz

Mochuelo

Al salir de la calleja seguiremos de frente, en dirección sur, atravesando el Arroyo Vallehondo, siguiendo la Colada de Majadal Alto. El paisaje que nos rodea es dehesa de encina salpicada de berrocales graníticos y una gran diversidad de herbáceas que muestran su máximo esplendor en primavera.



Mil flores



Conejo

Son muchas y variadas las aves que nos acompañan como rabilargos, alcaudón común, abubilla, verderón, jilguero, etc. También abunda aquí el conejo.

El camino pasa junto a una cantera de granito que es sobrevolada habitualmente por gran cantidad de vencejos, golondrinas y aviones, incluido el avión roquero. Asomándonos a su interior desde la barrera formada por enormes tacos de piedra, veremos una pequeña charca que atrae a diversas especies de aves como carriceros, chorlito chico y lavandera blanca. El roquero solitario se deja ver en lo alto de los bloques graníticos y bajo un túnel fabricado con piezas del mismo material se encuentra un nido de golondrina dáurica elaborado con barro y reconocible por disponer de un túnel de acceso a la cámara de cría. Las escombreras de la cantera cubiertas de tierra son un espléndido refugio para los conejos pero también para el mochuelo.

Enlazamos con la Colada del Espartal, que seguimos a la derecha en dirección oeste. La dehesa es sobrevolada por rapaces como el águila culebrera, águila calzada, milanos negros o reales, ratoneros, elanio azul, buitre leonado y negro, etc.



Nido golondrina dáurica

Tras pasar una casa vamos descendiendo suavemente, cruzamos un arroyo y luego la carretera.



Continuaremos por la Colada del Molino de Valbuena, paralela al Arroyo del Toril. El arroyo presenta una mágica belleza favorecida por los enormes berrocales graníticos cubiertos de musgo entre los que se

J. Gordillo



Águila calzada

precipita el agua y rodeados por fresnos, sauces, grandes alcornoques, adelfas, majuelos y madreselvas, entre otros. Asimismo, proporciona refugio a una gran variedad de aves que nos dejan escuchar su canto durante el recorrido; currucas, herrerillos, carboneros, chochines, petirrojos, ruiseñores y agateadores son sólo algunas de ellas.

Cuando llegamos a un cruce de caminos podemos tomar el de la izquierda para acercarnos a un observatorio ornitológico con vistas a la desembocadura del Arroyo del Toril en el río Zapatón que forma una ensenada abierta, de aguas relativamente tranquilas y en las que se pueden observar especies como el ánade azulón, el zampullín chico, la gallineta, el martín pescador o la lavandera blanca y tomando el sol en las rocas numerosos galápagos leprosos.

G. Schreur



Observatorio Faunístico Río Zapatón

Tras la visita al observatorio volvemos al cruce anterior y tomamos el camino de la derecha que nos permitirá continuar en dirección norte paralelos al río Zapatón.



J. Gordillo

Arrendajo

A nuestra izquierda prevalece la vegetación típica de ribera mientras que a la derecha se extiende la dehesa de modo que podremos disfrutar de la riqueza faunística y botánica propia de estas zonas de tránsito. Ejemplo de ello son: currucas, rabilargos, arrendajos, abubillas, abejarucos, ruiseñores, alcaudones, tarabillas, totovías, cogujadas, bisbitas, estorninos negros, zorzales, trepadores azules y agateadores.



J.P. Prieto

Martinete

En un momento dado surge un camino a nuestra derecha, debemos tomarlo cruzando un paso canadiense, e inmediatamente encontramos un cruce en forma de "Y", cogeremos el de la izquierda que nos conducirá hasta el Arroyo de La Molinilla que habrá que atravesar.



Pasamos junto a la depuradora de agua y luego giramos a la izquierda para volver de nuevo al Río Zapatón donde se encuentra el Molino "De Caní".

Continuaremos por el camino paralelo al río hasta llegar a un azud conocido como "La Pesquera" donde se ha creado

una interesante zona húmeda con abundante carrizo y en la que podremos observar especies como garza real, martinete, garceta común, ánade azulón, carriceros, gallineta, rascón, fochas, martín pescador, pico de coral, etc.



La Pesquera. Villar del Rey

Una vez disfrutado de este enclave continuaremos siguiendo el cauce del río en dirección norte hasta llegar a la Ermita de Nuestra Señora de la Ribera, patrona de Villar del Rey.

La Ruta regresa a la localidad por la carretera EX214, con un recorrido de kilómetro y medio aproximadamente, pero si se quiere evitar la misma se puede retroceder por el camino que hemos venido hasta el Molino "De Caní" y tomar el camino que se adentra en la dehesa en dirección este, el cual nos conducirá hasta el pueblo.



Ermita de Ntra. Sra. de la Ribera

ALOJAMIENTOS Y RESTAURANTES

Comarca Lácara Los Baldíos

RESTAURANTES

Alburquerque:

- **Cortijo Los Cantos 2T.** Finca Los Cantos. Tel.: 924 141 269
- **Machaco 2T.** C/ Pozo Concejo, 29. Tel.: 924 400 251
- **Fogón de Santa María 1T.** C/ Sta. María, 1. Tel.: 660 031 300
- **Castillo de Luna 1T.** Ctra. Ex. 110, Km. 34,50. Tel.: 924 401 546
- **Juego de la Bola Rolán 1T.** Plaza Moreno Nieto, 18. Tel.: 924 400 438
- **El Rodeo 1T.** C/ Fasejas, 2 (Ctra. Herreruela). Tel.: 924 400 703
- **Asador San Blas 1T.** C/ Mayorga, s/n. P.I. San Blas. Tel.: 924 401 316
- **El Castillo.** C/ Doctor Álvarez Díaz, 1. Tel.: 924 400 297
- **Machaco-Alameda.** C/ Aurelio Cabrera, 9. Tel.: 924 400 169

Carmonita:

- **El Porrón 1T.** Avda. de la Estación, 1. Tel.: 924 321 569

La Codosera:

- **Asador Raíces 1T.** Aldea de Bacoco. Tel.: 654 343 576
- **Brasería Portugal 1T.** Aldea La Rabaza.
Tel.: 924 141 685 / 645 267 273.
- **El Quinto C.1T.** Ctra. Chandavila, 8. Tel.: 639 116 175
- **Restaurante La Tojera 1T.** Aldea La Tojera.
Tel.: 924 141 372 / 619 123 473

La Roca de la Sierra:

- **El Polígono.** Polígono. Industrial. Tel.: 924 406 409
- **Los Sauces 1T.** Ctra. Ex. 100. Tel.: 924 406 031

Puebla de Obando:

- **Hermanos Méndez 2T.** Ctra. Ex. 100 Km. 39.
Tel.: 924 407 250
- **Mirasierra.** Ctra. Ex. 100 Km. 39,5. Tel.: 924 407 316
- **Piscina 1T.** C/ Felipe Gzlez. Iglesias, 72. Tel.: 924 407127
- **Valle Grande 1T.** Ctra. Ex. 100 Km. 41. Tel.: 924 407 215

Villar del Rey:

- **Gallego 1T.** C/ Emilio Rivero, 1. Tel. 924 414 098
- **Hacienda Los Canchales 1T.**
Avda. Ntra. Sra. de Guadalupe, s/n.
Tel.: 685 745 103 / 636 538 283
- **Tívoli 1T.** C/ Doctor Fleming, 11. Tel.: 924 414 079



ALOJAMIENTOS

Alburquerque:

- Hotel Machaco**. Tel: 924 400 251 / 902 37 63 757 www.machaco.net
- Hotel Castillo de Luna*. Tel.: 924 401 546
- Cortijo Los Cantos (H.R.).Tel.: 924 141 268/69/70 www.cortijoscantos.es

La Codosera:

- Hotel Rural La Tojera. Tel.: 924 141 372 / 619 123 473
- C.R. Casa Grande de Adolfo. Tel.: 666 281 998
www.casaruraldeadolfo.com
- C.R. La Jara. Tel.: 686 110 997
- C.R. La Berrocala. Tel.: 628 228 065
- C.R. Refugio de La Rabaza. Tel.: 646 566882 www.refugiolarabaza.es
- C.R. Sierra S. Mamede. Tel.: 619 123 473
- Apartamentos Rurales Paraje de Bacoco. Tel.: 628 455 954
www.parajebacoco.es
- Apartamentos Rurales Finca La Tojera. Tel.: 699 969 571

La Roca de la Sierra:

-  -C.R. Valdevilano. www.valdevilano.es Tel.: 924 406 377 / 675 959 472
- C.R. Molino del Viento. Tel.: 924 406 375 / 676 516 272
-  -Chozos Rurales La Dehesa. Tel.: 924 251 791 - 676 830 547
www.chozosedeladehesa.com

Puebla de Obando:

- C.R. La Viña del Tío Geraldo.
Tel.: 924 221 196 / 676 513 920
www.lavinadeltiogeraldo.com
- Hostal Mirasierra. Tel.: 924 407 316
- Hostal Hermanos Méndez*. Tel.: 924 407 250
www.hermanosmendez.com

Villar del Rey:

-  -C.R. Hacienda los Canchales. Tel.: 685 745 103
- Pensión Gallego. Tel.: 924 414 098



DESCARGA LOS TRACKS DE LA RUTA

TRACKS SENDEROS WIKILOC:

DIRECCIÓN WEB:

<http://es.wikiloc.com/wikiloc/view.do?id=527372>

DESCARGAR



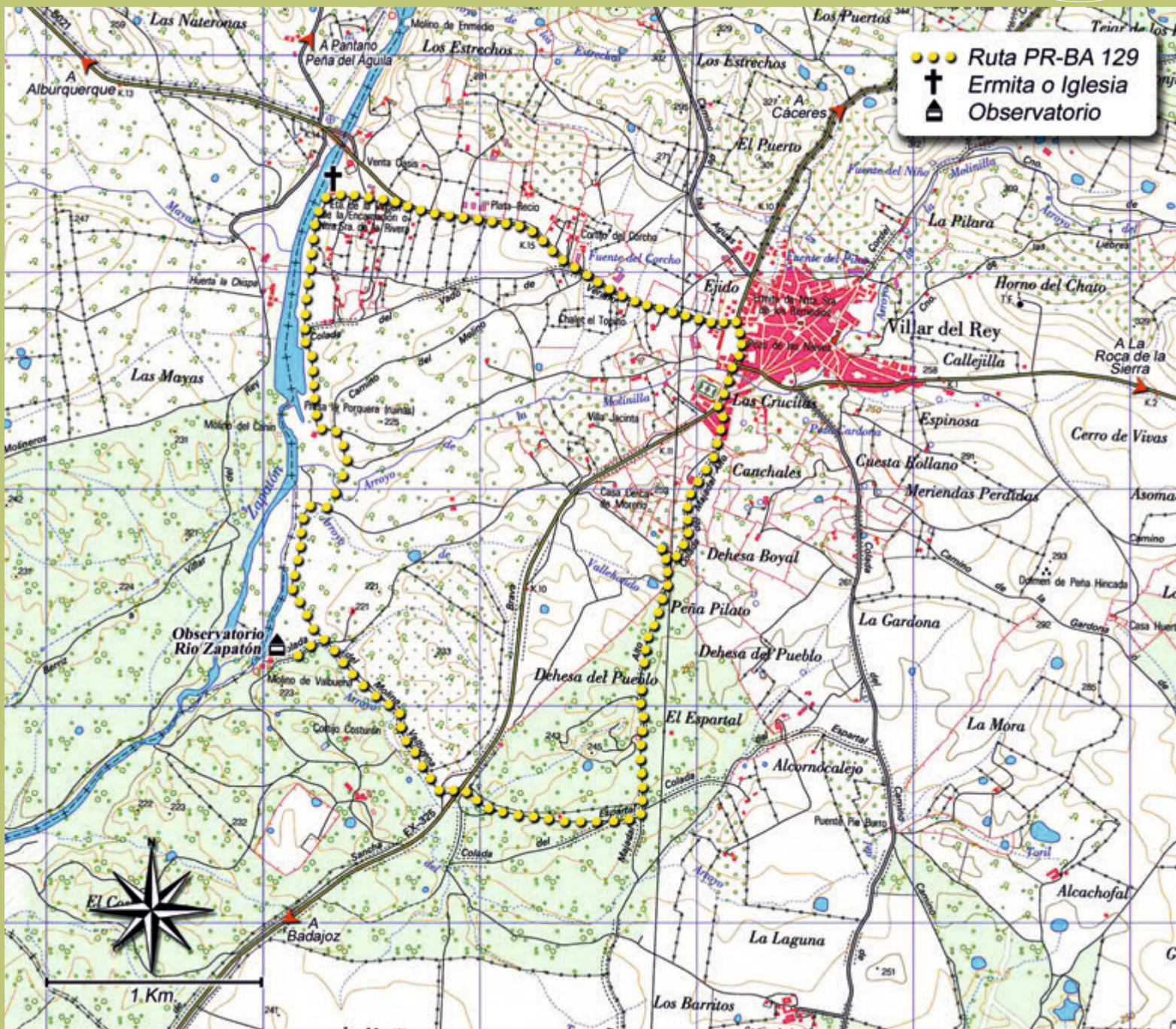
TRACK EN KML:

DIRECCIÓN WEB:

http://web.dip-badajoz.es/proyectos/guadiana_internacional/documentos.php

DESCARGAR







Plan de Competitividad Turística Guadiana Internacional

Más información
guadianaint@dip-badajoz.es
Tel.: 924 212 311



GOBIERNO DE EXTREMADURA

