






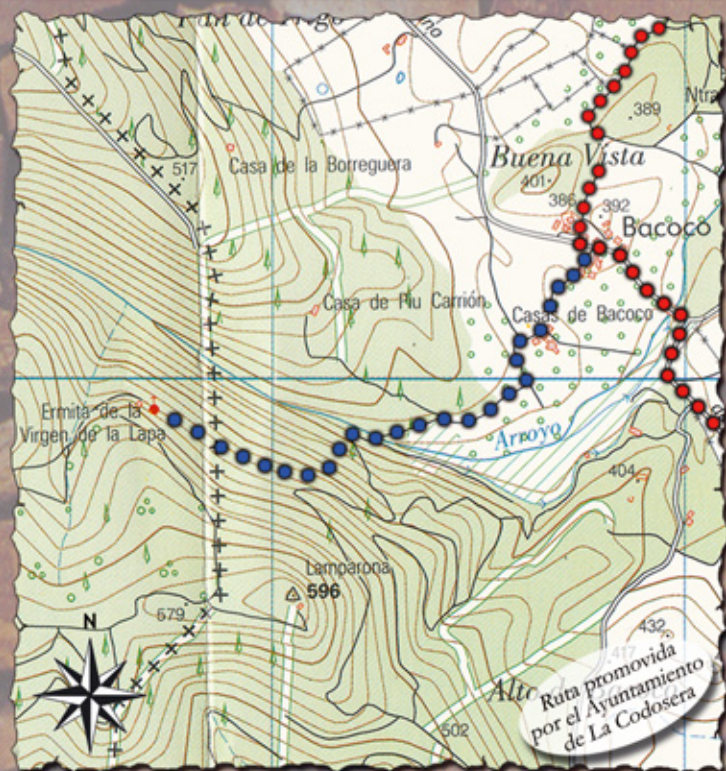


# SL-BA-242®

## Ruta "Ermita Virgen de La Lapa"

	TIEMPO APROXIMADO	1 h.
	LONGITUD	3 Km.
	TIPO DE RECORRIDO	Lineal
	SEVERIDAD DEL MEDIO	1
	DIFICULTAD DE ORIENTACIÓN	2
	DIFICULTAD EN DESPLAZAMIENTO	3
	CANTIDAD DE ESFUERZO	1



### Perfil de la ruta:



### Descripción:

La Ruta Ermita Virgen de La lapa se inicia en la aldea de Bacoco. Desde la carretera tomaremos un camino, dirección noroeste, flanqueado por muros de pizarra hasta un grupo de casas donde continuaremos por el camino de la derecha. Un nuevo giro a la derecha nos permite adentrarnos en el pinar, que abandonaremos poco después para seguir una estrecha vereda a la izquierda que nos lleva al arroyo Gevorette. Salvaremos el cauce por un puente de madera y siguiendo la vereda iniciaremos una ascensión de unos 500 m. por la ladera de La Lamparona, en cuya cumbre aún se aprecian los restos de la construcción que albergó un antiguo faro que indicaba el paso fronterizo a los aviones.

La senda discurre entre típico matorral mediterráneo, atraviesa la frontera portuguesa y nos lleva hasta la misteriosa Ermita de La Lapa, adosada a la roca. Es un lugar mágico, cargado de leyendas, desde el cual se disfruta de unas espléndidas vistas.

