


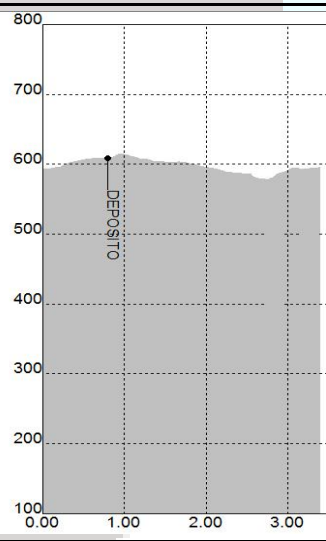


MATRÍCULA	NOMBRE DEL SENDERO		LONGITUD (km)	
SL-BA 150	Camino de Las Huertas de La Rivera		3	
DATOS			PROVINCIA	
Comienzo recorrido propuesto	Fregenal de la Sierra		Badajoz	
Final recorrido propuesto	Fregenal de la Sierra		MUNICIPIO/S	
Tipo de recorrido	Circular		Sierra Suroeste	
Tiempo (MIDE)	1h 00min		COMARCA	
Tipo de firme	Camino y senda		ACCESO	
Cotas (m)	Máxima	615	LOCALIZACIÓN GEOGRÁFICA	
	Mínima	579		
Desnivel acumulado (m) en sentido propuesto	Total	50		Sierra suroeste
	Subida	25		RECORRIDO
	Bajada	25		Detallado en la hoja siguiente
Agua potable	No		CARTOGRAFÍA	
Refugios	No		Hojas IGN: 1:50.000	
Época recomendada	Todas menos verano		875 Jerez de los Caballeros	
Publicación	SI		896 Higuera la Real	
Entidad Promotora	Ayto. Fregenal de la Sierra			
Fecha de Homologación	Junio 2011			
Fecha de última revisión	-			
TRACKS Y WAYPOINTS DISPONIBLES		SI		
M.I.D.E			OBSERVACIONES	
 Medio.	 Itinerario.	 Desplazamiento.	De la arquitectura popular destacan alguna noria en buen estado de conservación, albercas, restos de molino harinero o un gran aljibe para almacenar agua y parte de su canalización. Es una zona rica en agua de ahí que los depósitos que suministran agua potable a la población se encuentran en esta ruta. Uno de los nombres que recibe la es "La Aceña", palabra que procede del árabe y significa molino harinero de agua situado en la corriente de un río.	
1	2	2		
		Esfuerzo.		
		2		
PERFIL				
				



DESCRIPCIÓN Y RECORRIDO FOTOGRÁFICO



Hacia el NW de la población de Fregenal de la Sierra, se encuentra el camino para realizar esta ruta. Se trata de un camino público conocido como "Huertas de la Rivera", el arroyo principal que recorre esta zona, paralelo al camino, recibe el mismo nombre. Estas huertas antaño tuvieron bastante importancia, puesto que parte de las verduras y frutas que se recolectaban en estas tierras, servían de sustento y como mercancía, para parte de la población. Eran frecuentes los pleitos entre los agricultores, a consecuencia de las aguas que riegan estos campos.

Se pueden observar aun aprovechamientos de estas tierras, aunque algunas de ellas están ya abandonadas. Entre los árboles que se pueden observar se encuentran: el olivo, el nogal, el kaki o palasanto el membrillero, la higuera, el fresno, alguna encina y un ejemplar de sauco, entre otras especies. Otras plantas menores utilizadas por los paisanos son el orégano o el hinojo, por citar algunas.

La fauna está representada por diferentes especies de aves insectívoras tales como carboneros, currucas, mitos, herrerillos o gorriones.

Las aves rapaces como el mochuelo, el milano negro o el buteo, son también observables aquí.