

MATRÍCULA	NOMBRE DEL SENDERO	LONGITUD (km)
PR-CC 90	MIRADOR DEL ROCHO	13,60




DATOS	
Comienzo recorrido propuesto	Herreruela
Final recorrido propuesto	Herreruela
Tipo de recorrido	Lineal de i/v
Tiempo (MIDE)	3 horas y 45 minutos
Tipo de firme	Camino tierra
Cotas (m)	Máxima 338
	Mínima 223
Desnivel acumulado (m) en sentido propuesto	Total 282
	Subida 141
	Bajada 141
Agua potable	En poblaciones
Refugios	No
Época recomendada	Tres estaciones
Publicación	SI
Entidad Promotora	Asociación para la Promoción y el Desarrollo de la Sierra de San Pedro- Los Baldíos
Fecha de Homologación	-
Fecha de última revisión	Julio 2015
TRACKS Y WAYPOINTS DISPONIBLES	SI

PROVINCIA	Cáceres
MUNICIPIO/S	Herreruela y Salorino
COMARCA	Sierra de San Pedro – Los Baldíos
ACCESO	A través de la N-521

LOCALIZACIÓN GEOGRÁFICA
Oeste de la provincia de Cáceres

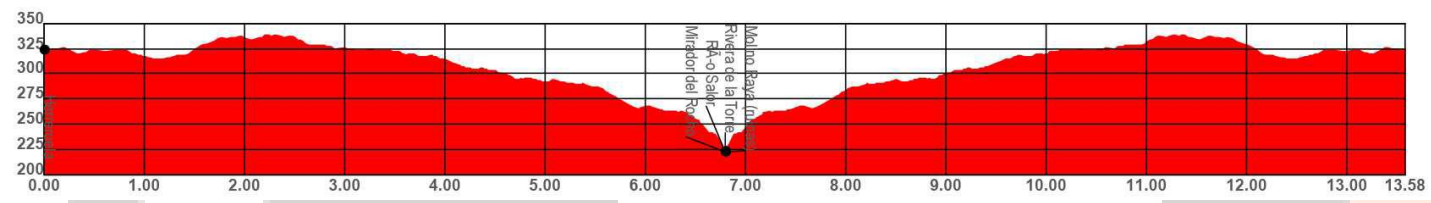
RECORRIDO
Ver siguiente página

CARTOGRAFÍA
MTN 1:25.000 Hojas 676-4 y 702-2

<u>M.I.D.E</u>				OBSERVACIONES
 Medio.	 Itinerario.	 Desplazamiento.	 Esfuerzo.	
1	2	2	3	

PERFIL

Distancia: 13.58 km
 Altura máxima: 338.65 mts | Altura mínima: 223.34 mts
 D+: 141.84 mts | D-: 141.84 mts
 %max + : 10.88% | %max - : 10.87%
 %medio + : 2.22% | %medio - : 1.97%
 Altura Inicial :325.00 m | Altura Final: 325.00 m





DESCRIPCIÓN Y RECORRIDO FOTOGRÁFICO



La ruta comienza en el centro de Herrerueta junto a uno de los puentes que cruza el arroyo del Lugar, cerca de la plaza de España donde se sitúa la iglesia de Ntra. Sra. de la Encarnación (siglo XVIII) de estilo puramente barroco que le confiere, junto a su retablo, cierto grado de interés histórico y artístico. Deja la población por el camino de Membrío o del Pozo Copete, una de las fuentes de la que tradicionalmente se abastecía de agua el pueblo, al que sobrepasa acompañada de encinas en un suave ascenso por una mancha de dehesa hasta la finca de la Palanca, donde el paisaje cambia dejando el arbolado paso a las escobas. El sendero continúa rebasando el punto más elevado de la ruta a la altura de la casa del Pajarito, otro de los cortijos dedicados a la explotación ganadera, única actividad que permiten las tierras del Baldío. Sigue el trayecto hasta al arroyo de la Gineta donde el trazado salta al término municipal de Salorino para descender hasta el mirador del Rocho. Todo el itinerario transcurre por una submeseta limitada al oeste por la rivera de las Torres y al este por el arroyo del Lugar que vierte sus aguas en el río Salor, siendo este su margen oriental a partir de ese punto. Esos cauces van dibujando un terreno en forma de punta de flecha en cuyo vértice se sitúa el mirador desde donde se observa la desembocadura de la rivera de las Torres en el río Salor, ambos situados dentro del parque natural Tajo Internacional. Además, los tres cauces están incluidos en la Red Natura 2000 como lugar de importancia comunitaria (LIC Rivera de los Molinos y la Torre, LIC Llanos de Brozas y LIC Arroyo del Lugar) y como zona de especial protección para las aves (ZEPA Río Tajo Internacional y Riberos y ZEPA Llanos de Alcántara y Brozas) lo que da cuenta de su importancia medioambiental.