



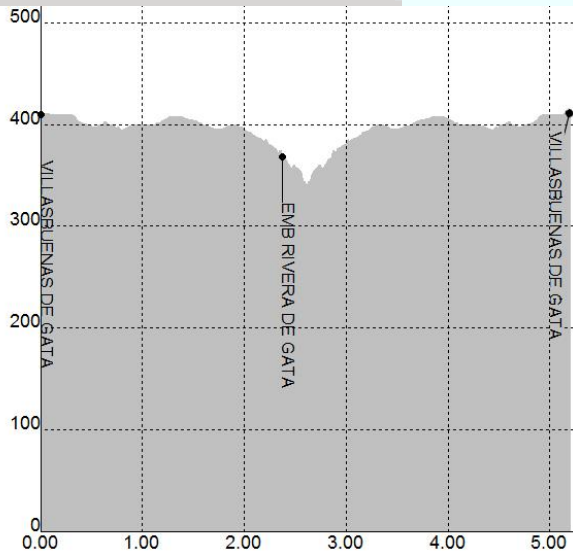


MATRÍCULA	NOMBRE DEL SENDERO		LONGITUD (km)
SL-CC 201	LAS POTRAS		6
DATOS			PROVINCIA Cáceres MUNICIPIO/S Villasbuenas de Gata COMARCA Sierra de Gata ACCESO A través de la Ex205 LOCALIZACIÓN GEOGRÁFICA Norte de la provincia de Cáceres. Sistema Central. Sierra de Gata. RECORRIDO Ver siguiente página CARTOGRAFÍA MTN 1:50.000 Hoja 573 Gata
Comienzo recorrido propuesto	Villasbuenas de Gata		
Final recorrido propuesto	Villasbuenas de Gata		
Tipo de recorrido	Lineal de ida y vuelta		
Tiempo (MIDE)	1 horas y 45 minutos		
Tipo de firme	-		
Cotas (m)	Máxima	411	
	Mínima	338	
Desnivel acumulado (m) en sentido propuesto	Total	272	
	Subida	136	
	Bajada	136	
Agua potable	En población		
Refugios	No		
Época recomendada	Todas		
Publicación	SI		
Entidad Promotora	ADISGATA		
Fecha de Homologación	-		
Fecha de última revisión	-		
TRACKS Y WAYPOINTS DISPONIBLES		SI	
M.I.D.E			OBSERVACIONES
 Medio.	 Itinerario.	 Desplazamiento.	 Esfuerzo.
1	1	2	2
PERFIL			
			



DESCRIPCIÓN Y RECORRIDO FOTOGRÁFICO



El Sendero Local SL-CC 201 tiene su inicio al final de la calle Cáceres, justo donde comienza el "Camino del Valle de los Robles". Junto al panel informativo del sendero parte un camino por el que seguimos en dirección sur. En el recorrido lineal de ida y vuelta atravesaremos el típico paisaje serragatino donde se entremezclan los cultivos de olivar con preciosos bosques de robles y con flora y fauna de transición entre la sierra y los valles del Alagón. En la ida nos dirigiremos hacia el pequeño embalse de Rivera de Gata, por lo que en esta primera parte de la ruta iremos descendiendo muy ligeramente hasta llegar a las mismas orillas del embalse, ya en el paraje conocido como "La Horquilla". A la vuelta desandamos nuestros propios pasos por los parajes de la Fuente de Nuestra Señora y "La Nava" hasta llegar a Villasbuenas de Gata. Esta localidad pequeña y curiosa conserva dentro de su pequeño casco urbano claras huellas de su importancia feudal. Parte de su fama local se la debe a las supuestas propiedades curativas de los lodos de sus "Baños de la Cochina". Villasbuenas es prácticamente paso obligado para conocer la parte más oriental de Sierra de Gata.