



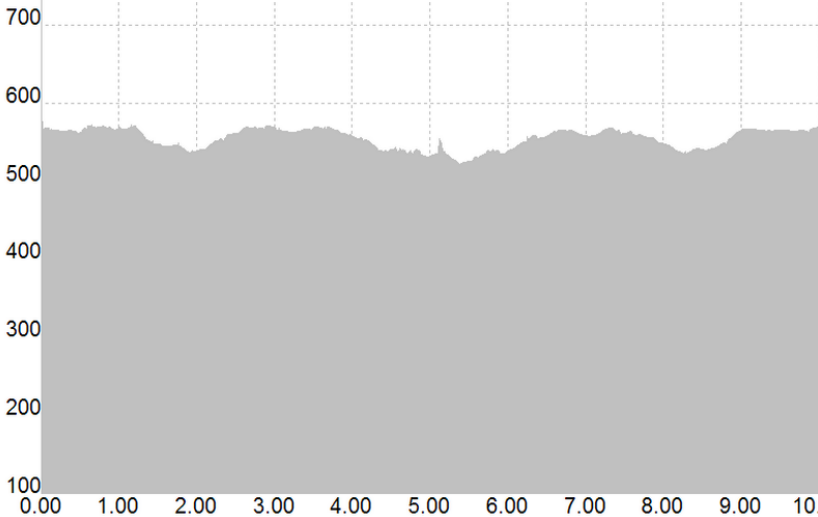


MATRÍCULA	NOMBRE DEL SENDERO		LONGITUD (km)	
PR-BA 113	El Moriano		12	
DATOS			PROVINCIA	
Comienzo recorrido propuesto	Fregenal de la Sierra		Badajoz	
Final recorrido propuesto	Fregenal de la Sierra		MUNICIPIO/S	
Tipo de recorrido	Lineal de ida y vuelta		Fregenal de La Sierra	
Tiempo (MIDE)	2h 00min		COMARCA	
Tipo de firme	Camino		Sierra Suroeste	
Cotas (m)	Máxima	611	ACCESO A través de la N435 o la EX101	
	Mínima	504		
Desnivel acumulado (m) en sentido propuesto	Total	100		
	Subida	50		
	Bajada	50		
Agua potable				LOCALIZACIÓN GEOGRÁFICA
No				Sierra suroeste
Refugios				RECORRIDO
No				Detallado en la hoja siguiente
Época recomendada			CARTOGRAFÍA Hojas IGN: 1:50.000 875 Jerez de los Caballeros 896 Higuera la Real	
Todas menos verano				
Publicación				
SI				
Entidad Promotora				
Ayto. Fregenal de la Sierra				
Fecha de Homologación				
Junio 2011				
Fecha de última revisión				
-				
TRACKS Y WAYPOINTS DISPONIBLES		<u>SI</u>		
M.I.D.E			OBSERVACIONES	
 Medio.	 Itinerario.	 Desplazamiento.	Encontraremos un chozo, en propiedad privada, restos de molino, pozo típico y el majestuoso puente del ferrocarril. Así mismo hay que destacar las diferentes especies de aves que podemos observar, entre las que destaca la cigüeña negra, el águila culebrera, el aguililla calzada, el cernícalo primilla o el bufeo. También son llamativos los paisajes de encinas y las zonas pseudoesteparias.	
 Esfuerzo.	1	2		2
PERFIL				
				



DESCRIPCIÓN Y RECORRIDO FOTOGRÁFICO



Para iniciar esta ruta tomaremos por la calle de El Puerto hasta el final, allí llegaremos hasta el Hotel Cristina, a escasos veinte metros comienza un camino de tierra. Lo primero que nos llama la atención son las zonas abiertas, con ausencia de árboles. Encontraremos un camino hacia la derecha, pero nosotros seguiremos recto, dejando un olivar a nuestra derecha y unos almendros y viñedos a la izquierda. Seguimos avanzando y observamos a nuestra derecha huertas y un pequeño bosque de olmos. Llegados a un cruce de caminos, continuaremos hacia delante, pasaremos un pequeño puentecillo y más olivares y viñas. Otro cruce de caminos y nosotros seguimos por el de la derecha, otro cruce y seguiremos hacia delante, en el siguiente cruce tomamos a la izquierda y ya llegaremos al puente del Moriano sobre el arroyo del mismo nombre.