



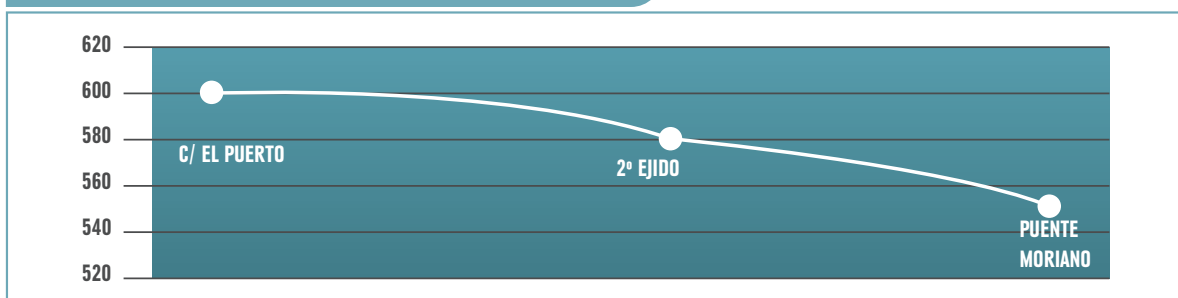
AYUNTAMIENTO DE
FREGENAL
DE LA SIERRA

*Senderos
que te dan
la vida*

El Moriano

Tipo de sendero	PR-BA 113
Dificultad	Media
Distancia kilométrica	10 kilómetros (5 km de ida y 5 km. de vuelta)
Horas de marcha	2 horas
Desnivel	50 metros
Inicio	Fregenal
Fin	Fregenal

PERFIL DE LA RUTA



DESCRIPCIÓN DEL RECORRIDO

Para iniciar esta ruta tomaremos por la calle de El Puerto hasta el final, allí llegaremos hasta el Hotel Cristina, a escasos veinte metros comienza un camino de tierra. Lo primero que nos llama la atención son las zonas abiertas, con ausencia de árboles. Encontraremos un camino hacia la derecha, pero nosotros seguiremos recto, dejando un olivar a nuestra derecha y unos almendros y viñedos a la izquierda. Seguimos avanzando y observamos a nuestra derecha huertas y un pequeño bosque de olmos. Llegados a un cruce de caminos, continuaremos hacia delante, pasaremos un pequeño puentecillo y más olivares y viñas. Otro cruce de caminos y nosotros seguimos por el de la derecha, otro cruce y seguiremos hacia delante, en el siguiente cruce tomamos a la izquierda y ya llegaremos al puente del Moriano sobre el arroyo del mismo nombre.

ELEMENTOS DE INTERÉS

Encontraremos un chozo, en propiedad privada, restos de molino, pozo típico y el majestuoso puente del ferrocarril. Así mismo hay que destacar las diferentes especies de aves que podemos observar, entre las que destaca la cigüeña negra, el águila culebrera, el aguililla calzada, el cernícalo primilla o el buteo. También son llamativos los paisajes de encinas y las zonas pseudoesteparias.

El Moriano







Pradera



Mariposa

Fotografías: Juan Carlos Delgado Expósito



 MEDIO Severidad del medio natural					 ITINERARIO Orientación en el itinerario					 DESPLAZAMIENTO Dificultad en el desplazamiento					 ESFUERZO Cantidad de esfuerzo necesario				
1	2	3	4	5	1	2	3	4	5	1	2	3	4	5	1	2	3	4	5

Valoración de 1 a 5 puntos (de menos a más) según el grado de dificultad

