




# Localización

El Corredor Ecofluvial “Río Ardila Transfronterizo” se localiza en las inmediaciones de la población de Valencia del Mombuey, localidad situada dentro de la Comarca Sierra Suroeste de la provincia de Badajoz.

El Río Ardila pertenece a la cuenca fluvial del río Guadiana. El río Ardila es el cauce principal del corredor, al que se suma el arroyo Zaos, un afluente del mismo. El Ardila nace en el Monasterio de Tentudía, a una cota de 1.100 metros y desemboca en el Guadiana (Portugal), a una cota de 95 metros. El Ardila Transnacional tiene una cuenca propia, cuenca de 1043 km<sup>2</sup>, atravesando Valencia del Mombuey por el sur del término municipal y separa, a la vez que une España y Portugal.

El Arroyo Zaos nace en la Casa Corquito a 420 metros y desemboca en el Godolíd (Portugal) a 170 metros, teniendo una cuenca de 127 km<sup>2</sup>.

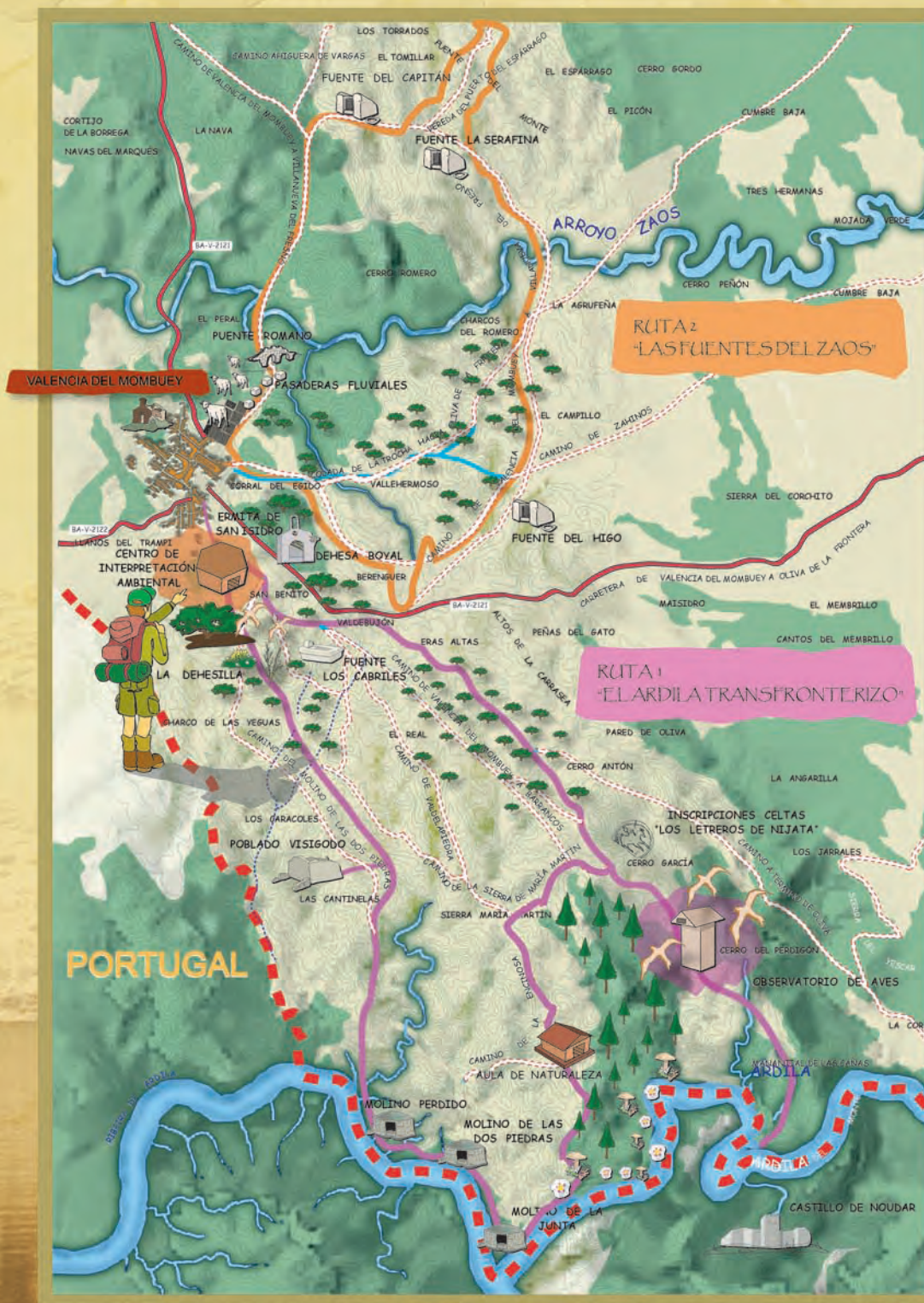
Para conocer y disfrutar aún más la ruta, ligado a este Corredor Ecofluvial nos encontramos el Centro de Interpretación Ambiental, situado junto a la Ermita de San Benito y el Observatorio Faunístico, ubicado en el paraje denominado “Cerro del Perdígón”.



AUTONÓMICA 3er ORDEN	
PISTA, CAMINO Y VÍA PECUARIA	
CURSO DE AGUA PERMANENTE	
CURSO DE AGUA INTERMITENTE	
LÍMITE CON NACIÓN	
LÍMITE CON COMUNIDAD AUTÓNOMA	

USTED ESTÁ AQUÍ	
CENTRO DE INTERPRETACIÓN AMBIENTAL	
OBSERVATORIO DE AVES	
AULA DE NATURALEZA	
CULTIVOS	
EXPLOTACIÓN GANADERA	
ERMITA	
MONUMENTO	
FUENTE	
MOLINO	
RUINAS	
FUENTE NATURAL	
INSCRIPCIONES	
PUENTE	
FLORA	
AVIFAUNA	



## RUTA 1 "EL ARDILA TRANSFRONTERIZO"

Núcleo de referencia: Valencia del Mombuey  
 Río eje: Río Ardila  
 longitud: 31,200 kilómetros  
 Duración: 4,5-6 horas  
 Dificultad: Media

Recorremos la ruta entre Dehesa de encina y alcornoque, bosque de coníferas, vegetación de rivera y cultivos. Encontramos hitos como la "Fuente los Cabriles", donde podemos parar a beber agua de manantiales naturales, un peculiar Poblado Visigodo que aún conserva su ermita y restos de la muralla. Molinos como el "Molino Perdido", el "Molino de las dos Piedras" y el "Molino de la Junta" nos invitan a conocer su arquitectura y, desde este último, divisamos la otra orilla del Ardila y en tierras portuguesas el Castillo de Noudar. Así mismo, podemos disfrutar de la avifauna del Ardila desde el Observatorio faunístico, localizado en el Cerro del Perdígón y conocer el patrimonio que los celtas tienen en este municipio mediante las inscripciones reflejadas en el paraje "Los Letreros". Para los amantes de la Micología, descubrirán en esta ruta un lugar ideal para la recolección de "Huevos de Rey" y "Gurmelos".

## RUTA 2 "LAS FUENTES DEL ZAOS"

Núcleo de referencia: Valencia del Mombuey  
 Río eje: Arroyo Zaos  
 longitud: 14 kilómetros - alternativa: 14,600 Km  
 Duración: 3,5-4 horas  
 Dificultad: Baja

Entre ecosistemas como la Dehesa, el Cultivo y la vegetación riparia, además del conjunto de lagunas naturales que visitaremos en esta ruta, destacan hitos como el Puente Romano del Zaos y, por supuesto, las fuentes de manantiales naturales de Valencia del Mombuey que dan nombre a la ruta. Entre ellas destacamos la "Fuente del Capitán", la "Fuente la Serafina" y la "Fuente del Higo".

## CORREDORES ECOFLUVIALES DE LA PROVINCIA DE BADAJOZ

# Corredor Ecofluvial Ardila Transfronterizo

PR-BA<sup>®</sup>  
120  
PR-BA<sup>®</sup>  
121

Ardila Transfronterizo  
Las Fuentes del Zaos

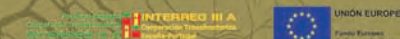
EXTREMADURA

Corredor Ecofluvial Ardila Transfronterizo  
Senderos Señalizados



Para que el río sea,  
Para que el agua sea y, brinca y rula,  
Para que el agua nunca molina, Para que el agua límpio, calma y sana,  
Para que el agua alimenta Para que la vida se abra,  
Para que el río, la espuma, la brisa, la nieva, el rocío, la niebla, el hielo, la fuente, la  
niebla y la gota se van y van...

Solo hay un camino...  
El camino del agua



Para más información

DIPUTACIÓN DE BADAJOZ // ÁREA DE DESARROLLO LOCAL  
C/ Tomás Romero de Castilla, 2 06011 (Badajoz)  
tfn: (+34) 924 212 311 fax: (+34) 924 255 843  
mail: local@dip-badajoz.es  
Corredores Ecofluviales  
http://web.dip-badajoz.es/proyectos/coeco  
Área de Desarrollo Local  
http://dip-badajoz.es/diputacion/delegaciones/dlocal  
Patronato Provincial de Turismo  
http://turismo.badajoz.es

## Acceso al corredor

Saliendo desde **Badajoz** tenemos acceso al Corredor saliendo por la carretera EX-107 dirección Villanueva del Fresno, cuando llegamos a esta localidad situada a 64 kilómetros de Badajoz tenemos que tomar la carretera BA-143 que recorridos unos 16 kilómetros nos lleva directamente a Valencia del Mombuey.

Para acceder al Corredor desde **Sevilla** debemos salir de esta localidad y tomar la carretera E-803/ A-66 dirección Mérida, recorridos unos 33 kilómetros debemos continuar por la carretera E-803/N-630 durante 2 kilómetros, tomando la N-433 durante 69 kilómetros en los alrededores de Galaroza tomar la N-435 por la que seguiremos durante unos 58 kilómetros pasando cerca de Jerez de los Caballeros, continuamos por la carretera EX - 112 durante 42 kilómetros, llegando a Villanueva del Fresno, atravesamos esta localidad y tomamos la BA-143 recorridos 16 kilómetros llegamos a Valencia del Mombuey.

Desde **Madrid** podemos llegar al Corredor tomando la A-5 durante 388,1 kilómetros, tomando entonces la salida 395 hacia Badajoz Este/ Córdoba/ Sevilla/ Huelva desde aquí seguimos por la N-V/E-90 durante unos 7 kilómetros, desde la que tomamos la EX -107 que nos lleva a Olivenza, continuamos por esta carretera hasta llegar a Villanueva del Fresno, en esta población tomamos la carretera BA -143 que nos lleva directamente a Valencia del Mombuey tras recorrer 17 kilómetros.

Si queremos acceder desde **Lisboa** debemos salir por la carretera IP7/E01 durante 3,3 kilómetros dirección Almada/Setúbal, siguiendo por la A2/IP7/E01 durante 50,7 kilómetros y tomar la salida 7 hacia España/Santarem/Évora, donde tomamos una carretera con peaje, la A6/IP7/E90 durante 59,2 kilómetros tomando la salida 5 hacia Évora (terminando el peaje). Continuamos entonces por la N-114 durante 10,7 kilómetros llegando a la localidad de Évora, desde allí tomamos la carretera N-256 dirección Reguengos de Monsaraz durante 20,5 kilómetros, desde esta localidad seguimos por la N-256 durante unos 43 kilómetros, tomando entonces la N-256-1 en los alrededores de Mourão en la que recorremos 6,5 kilómetros llegando a España, donde continuamos por la EX -107 unos 8 kilómetros hasta llegar a Villanueva del Fresno donde cogemos la BA-143 durante 16 kilómetros, llegando a Valencia del Mombuey.

## Medio Natural

El río Ardila se encuentra catalogado como Lugar de Interés Comunitario (LIC) en la Unión Europea, en cuya distinción recibe el nombre de Ardila Bajo. El carácter transfronterizo del corredor ofrece la posibilidad de disfrutar los elementos naturales y culturales enmarcados en el nexo fluvial de los dos países vecinos. En cuanto a la fauna piscícola del Ardila podemos encontrar fundamentalmente el Caladino, Cacho, Boga, Colmilleja, Barbo, Pardilla, Fraile... Además en nuestro recorrido podemos encontrarnos con gran variedad de aves, como el Águila pescadora, Cigüeña negra, Grulla, Ánade real, Avutarda, Abubilla... Estaremos rodeados de una flora característica de la zona, destacando especies como la Encina, Alcornoque, Jara pringosa, Zarzamora, Ahulaga, Lentisco, Tamujo, Adelfa, Retama...

## Ruta 1: Ardila Transfronterizo

**NÚCLEO DE REFERENCIA:** Valencia del Mombuey

**LONGITUD:** 31,200 Km.

**DURACIÓN:** 4,5-6 horas.

**INICIO Y FIN:** La Ruta comienza dónde la Calle Hernán Cortes se convierte en camino.

**TIPO:** Circular

**DIFICULTAD:** Media. El recorrido no presenta obstáculos durante su trayectoria. Encontramos zonas sin pendientes, otras de subidas y bajadas y además, un tramo recorriendo la rivera del río, en el cual el visitante se introduce aún más en el medio natural del cauce fluvial.

**RECOMENDACIONES:** Para todas las edades.

**RECORRIDO:** Desde la Calle Vasco Nuñez de Balboa accedemos al camino por el que comenzamos la ruta y desde el cual nos introducimos en la conocida "Dehesilla", una dehesa con gran valor ambiental tanto en su flora como en la fauna que alberga; así podemos decir que vamos encontrando Encina, Jara, Retama y Tomillo, entre otras especies características del bosque mediterráneo y así mismo, gran cantidad de avifauna y recursos cinegéticos. Cruzamos el Arroyo "Los Cabriles" siguiendo inmersos en la bella dehesa por la que hemos comenzado, y podemos saciar nuestra sed con el agua que mana del manantial natural en la "Fuente Los Cabriles", donde también veremos yeguas y caballos pastar tranquilamente a la sombra de las grandes encinas que nos van dando sombra durante todo el recorrido.

Continuando por este bello paraje podemos ver el "Poblado Visigodo"; se encuentra en ruinas pero se localiza perfectamente la ermita y la delimitación de la muralla. Si volvemos al punto en el que nos desviamos y continuamos nuestro recorrido por el camino de la izquierda, atravesamos varios Regatillos dónde comenzamos a divisar a lo lejos tierras portuguesas. Como valores hidráulicos a destacar en esta ruta están los grandes molinos del Ardila Transfronterizo: el Molino Perdido, el Molino de las dos Piedras y el Molino de la Junta. Siguiendo la rivera del río durante unos 4 km, y atravesando un gran pasillo de Jaras y Gurumelos podemos visitar los tres molinos.

Llegados a un punto podemos divisar en lo alto de un cerro y en la parte portuguesa el Castillo de Noudal. Dejamos la orilla del río para empezar el fuerte ascenso que nos conducirá hasta el aula de la naturaleza "las brujas", bonito lugar propicio para descansar y observar las bellas vistas.

Desde aquí entramos en dehesas de encinas hasta un cruce con antiguos chozos de piedra de forma circular usados por los pastores, donde podremos optar por seguir de frente hacia el cerro dónde se localiza el Observatorio Faunístico, desde dónde se divisa de nuevo el Castillo de Noudal, y el meandro que forman el Río Ardila y el Murtigas o girar a la izquierda para llegar a la dehesa municipal, dónde se encuentra la Ermita de San Isidro, una charca, y una zona habilitada con bancos y barbacoas. En este cerro se localiza el Observatorio Faunístico, desde el que podemos divisar aves como el Águila perdicera, el Buitre, la Cigüeña negra, la Grulla y el Ánade común, entre otras muchas especies que viven en las inmediaciones del Ardila.

Una vez pasado el observatorio, dejamos atrás típicas construcciones en piedra y continuamos el recorrido acompañados del canto de Abubillas, Cogutas y Mirlos. Más adelante, entramos en una dehesa de encinas que acoge las míticas Inscripciones Celtas Nijata ubicadas en el paraje "Los Letteros". Seguimos andando hasta entrar en la dehesa municipal, aquí podemos apreciar el sistema de explotación de la dehesa mediante el cultivo rotativo de las cuatro fincas en las que está dividida. En la dehesa municipal encontramos la mítica Encina Macho, encina que no da bellotas y está rodeada de encinas hembra muy productivas.

Ya finalizando la ruta, nos vamos acercando a la carretera para entrar en la Dehesa boyal. Pasando junto algunas charcas entre las encinas que componen esta dehesa, podemos parar a visitar a San Isidro en su Ermita, que nos despide de la ruta de el Ardila Transfronterizo, hasta llegar de nuevo al pueblo de Valencia del Mombuey.

## Ruta 2: Las Fuentes del Zaos

**NÚCLEO DE REFERENCIA:** Valencia del Mombuey

**LONGITUD:** 14,100 kilómetros + alternativas 14,600 Km

**DURACIÓN:** 3,5- 4 horas.

**INICIO Y FIN:** El panel de inicio de la ruta se encuentra en la Travesía de San Benito, junto a la Plaza de Extremadura

**TIPO:** Circular.

**DIFICULTAD:** Baja. La trayectoria se realiza por terrenos llanos y sin obstáculos en el recorrido.

**RECOMENDACIONES:** Llevar una cantimplora para llenarla del agua de las fuentes por las que manan los manantiales naturales que nos vamos encontrando en el recorrido.

**RECORRIDO:** Comenzamos en Valencia del Mombuey, en la travesía de San Benito junto a la Plaza de Extremadura, donde vamos dejando pequeños huertos y explotaciones de ganado ovino, porcino. Entre un camino delimitado por típicas paredes de piedra, una estabilizada dehesa acoge antiguos pozos por todo el itinerario. Llegados a un punto nos encontramos con el Arroyo Zaos, dónde existen unos pasiles de piedra para poder atravesarlo.

El arroyo está delimitado por vegetación de ribera formada por Adelfa, Zarzamora, Ahulaga, Lentisco y Tamujo principalmente. A un kilómetro y 850 metros del inicio de la ruta llegamos al Puente Romano, encontramos buena sombra entre enormes Alcornoques y el amarillo intenso de la Retama negra en primavera. Para los amantes de la micología los Huevos de Rey y los Gurumelos son muy abundantes por todo el recorrido. Andando entramos en la dehesa boyal, dehesa en la que localizamos la primera fuente de la ruta "La Fuente del Zaos": "La Fuente del Capitán". Visitada esta antigua fuente, continuamos entre encinas y Jaras nuestra ruta para visitar los viejos chozos de piedra que aún se conservan en las inmediaciones del camino y que nos conducen a la siguiente fuente de la ruta: "Fuente de la Serafina", a 6,550 Km del inicio de la ruta. Seguimos para visitar el viejo "Colmenar de Caprales", donde apreciamos una antigua construcción de piedra, cuya tapia tenía la función de albergar el ganado y no molestar a las abejas. Cruzando el Zaos por el badén, encontramos el huerto del Santísimo, donde antiguamente se cultivaba la naranja y que, a pocos metros se une con la famosa Charca del Horno, debe su nombre a la existencia, antiguamente, de un horno de teja que se ubicaba en este paraje. Para los amantes de la pesca, pueden llevar sus cañas para pescar la Tenca, pez que abunda en esta charca. Continuamos incorporándonos a la Cañada del Higo, nombre que se le dio a este lugar por estar aquí "la Fuente del Higo", tercera fuente natural de nuestra ruta, y volviendo a tomar el callejón de la quinta, entramos en Valencia del Mombuey dónde finaliza nuestro bello recorrido.

## Poblaciones

Valencia del Mombuey

Localidad situada en la comarca de Sierra Suroeste, entre Oliva de la Frontera y Villanueva del Fresno, justo en la línea fronteriza con Portugal, es un municipio con una extensión de 75 Km2, se encuentra a 297 metros sobre el nivel del mar. En el aspecto monumental la construcción más destacada es el templo parroquial, dedicado a la **Purísima Concepción**, que fue comenzada en el siglo XIV, rehecha en el XVI y concluida en el XVIII. Unas lápidas empotradas en los contrafuertes del ábside indican que esa parte del edificio se realizó entre 1572 y 1576, siendo su mayordomo, Juan Gariás, alcalde de la Villa. Aunque carente de monumentalidad exterior, la obra se integra con los espacios y construcciones adyacentes originando una realidad ambiental de acusado valor. En el interior destaca la cabecera, con bóveda de crucería cubierta de llamativas pinturas decorativas, y retablo mayor barroco de buena talla.

A las afueras, en un hermoso paraje se sitúa la **Ermita de San Benito**, interesante realización del XVIII, hoy muy maltrecha. La **Ermita de Santa Bárbara**, emplazada sobre un collado en dirección a Villanueva del Fresno, aunque de presencia modesta resulta de acusado plasticismo, y muy bien integrada también en el paisaje. En cuanto a la arquitectura civil la edificación más notable es la antigua **casa palacio del Marqués de Valdeherra**. En la zona baja del ámbito del pozo Gordo abundan los rincones pintorescos entre los que destaca el propio pozo, elemento de valor etnográfico singular por tratarse del único, quizá, de su especie, que se conserva en la región, como muestra de una instalación que en ningún lugar llegó a faltar, es el **Corral del Concejo**. Consiste en un somero cercado con cobertizos destinado a guardar ganado.

Cerca del río Ardila, hay una zona donde podemos encontrar antiguos **Molinos Harineros** de diferente tipología, llamando la atención sobre todo los de estructura circular. Cercano a la margen del río encontramos un **Dolmen Funerario** que se denomina la "Piedra Pinchá".  
Situado a unos 4 Km de la población podremos visitar un **Asentamiento Celta** que data del 3.500 a.C. del cual se conservan los denominados "Letteros de Nijata". Se trata de sepulturas guerreras con numerosos grabados en piedras que se encontraron a cuatro kilómetros de la población. Son cuatro letteros. El primero de ellos, según algunos autores representa un escudo, un carro y tres figuras humanas. El segundo parece representar cuatro figuras humanas. El tercero, también contiene figuras humanas en distintas posiciones, unos sentados, otros danzando, otros de pie, destacando en estas figuras sus atributos sexuales. El lettero número cuatro carece de descripción.

## Datos de interés

VALENCIA DEL MOMBUEY

AYUNTAMIENTO:

Plaza de España, 1. Telf: 924 429 177 / 429 080 / 429 024  
Fax: 924 429 090

ALOJAMIENTOS:

Alojamiento Rural "NIJATA"  
Plaza de la Constitución 8 Telf: 924 429 151 / 619 923 043  
Actividades: visitas al Castillo de Barrancos y a la presa de Alqueva (ambos en Portugal), rutas a caballo, senderismo, cicloturismo, etc...

RESTAURANTES:

Bar Modesta Gata Reyes  
Marqueses de Valdeherra, 7 Telf: 924 429 163  
Especialidad: comidas caseras

Restaurante Rural "LA RAYA" "ARAIA"  
Duquesa de Montpensier, 8 Telf: 924 429 078 / 619 481 242  
Especialidad: setas y productos del campo y comidas caseras

Fiestas de Interés

**Los Mayos:** Se celebra el día 1 de Mayo, los niños y jóvenes del pueblo cuelgan de puertas y ventanas de las casas de la población hierbas y ramajos que impiden a los que se encuentran dentro de las casas abrirlas al exterior.

**San Isidro Labrador:** El día 15 de Mayo.  
**Fiesta del Emigrante:** En la primera quincena de Agosto. Es una fiesta muy celebrada por los vecinos, organizándose diferentes concursos, juegos, carreras, etc. y las tradicionales verbenas que amenizan las fiestas por la noche.  
**Nuestro Señor de las Penas:** Los días 13, 14 y 15 de septiembre. Estas fiestas son organizadas por la Hermandad del Cristo de las Penas. En ellas se ofrece, tanto a visitantes, como a los propios habitantes del municipio, sangría o gazpacho y además se obsequia a la banda de música que acompaña en procesión al Cristo, con café, dulce y agardiente. Además, se celebra un pasacalles y por la noche, la verbena popular.

**Lumbre de Navidad:** En la noche del 24 al 25 de Diciembre. Se trata de una costumbre ancestral que consiste en encender una hoguera en la pequeña plaza que hay tras la iglesia. La leña que se utiliza para esta hoguera ha sido cogida por los jóvenes de los corrales de los vecinos por la noche. El día de Nochebuena por la mañana se coloca en la plaza, y por la noche se enciende hasta la hora de la Misa del Gallo.

Período de estas fiestas transfronterizas: Con fechas variable.