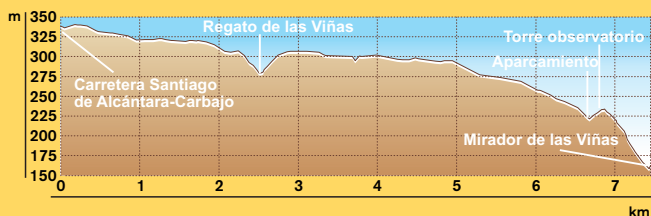


Ruta homologada por:



**FEXME**  
FEDERACIÓN EXTREÑA  
DE MONTAÑA Y ESCALADA

## PERFIL



## DATOS DEL SENDERO

- Distancia (ida y vuelta): 14'8 km.
- Altura máxima: 332'5 m.
- Altura mínima: 158'7 m.
- Desnivel positivo (ida): 38'4 m.
- Desnivel negativo (ida): 221'6 m.
- Tiempo estimado: 3 h y 30 min.
- Tipo de recorrido: ida y vuelta.

## SEÑALIZACIÓN

- Continuidad
- Giro a la izquierda
- Giro a la derecha
- Dirección errónea

## CRITERIOS MIDE

(Método para la Información De Excursiones)

- Severidad en el medio: 1
- Dificultad en el desplazamiento: 1
- Orientación en el itinerario: 1
- Cantidad de esfuerzo necesario: 3



Mirador de las Viñas



# Rutas

P. N. Tajo Internacional

Mirador de las Viñas (PR-CC 96)

JUNTA DE EXTREMADURA



## INFORMACIÓN

- Dirección General de Turismo:  
Tel: 924 008 343 / [www.turismoextremadura.es](http://www.turismoextremadura.es)
- Parque Natural Tajo Internacional:  
Tel: 927 006 155 / [www.extremambiente.es](http://www.extremambiente.es)
- Oficina de Turismo de Valencia de Alcántara:  
Tel: 927 582 184 / [www.valenciadealcantara.net](http://www.valenciadealcantara.net)
- Oficina de Turismo de Alcántara:  
Tel: 927 390 863 / [www.alcantara.es](http://www.alcantara.es)



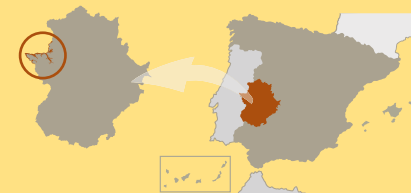
UNIÓN EUROPEA  
Fondo Europeo de Desarrollo Regional

Invertimos en su futuro

JUNTA DE EXTREMADURA  
Consejería de Cultura y Turismo

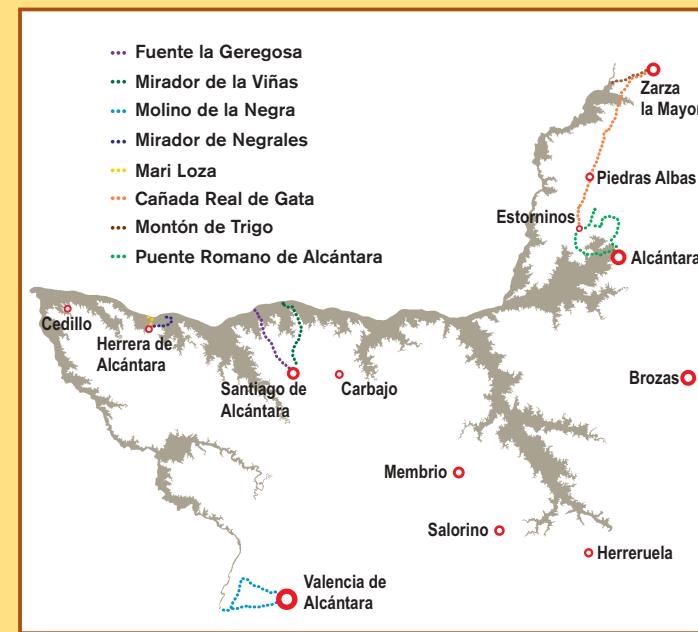
## Parque Natural del Tajo Internacional

Las 25.088 ha del Parque Natural se localizan al suroeste de la provincia de Cáceres, donde el río Tajo comparte sus orillas con España y Portugal; la española, incluidos los cauces del Sever, el Salor, el Erjas y otros regatos y riveras que desembocan en el gran río, configura este entorno cuyo límite oriental es el puente Romano de Alcántara. Es por lo tanto un espacio con forma de hilo que sigue los principales cursos de agua.



Este territorio, situado fuera de las principales vías de comunicación y determinado por su posición fronteriza, ha desarrollado un modelo de evolución demográfica y económica que ha contribuido al buen estado de conservación del medio natural, dando cobijo a especies protegidas como cigüeñas negras, águilas reales, imperiales y perdiceras, alimoches o buitres negros y leonados. A esto hay que sumarle la conservación de la orilla portuguesa, declarada Parque Natural de Tejo Internacional.

## Rutas en el Parque Natural del Tajo Internacional



## MIRADOR DE LAS VIÑAS (PR-CC 96)



La ruta parte de la carretera de Santiago de Alcántara a Carbajo y llega hasta el mirador de Las Viñas que, desde su ubicación en los riberos del Tajo, ofrece unas vistas inmejorables del gran río. Antes, la ruta pasa junto a una gran torre de madera que actúa como mirador y observatorio ornitológico, cuyas llaves hay que solicitar en el Centro de Interpretación "El Péndere", en Santiago de Alcántara, si queremos acceder a su interior.

Se trata de un trayecto cómodo de practicar que tan sólo en su último tramo, como el resto de rutas que se dirigen al río, presenta un desnivel acentuado. Avanza por un suave paisaje de dehesas de encinas (*Quercus ilex subsp. ballota*), hasta acercarse a los riberos, donde la vegetación se va transformando apareciendo madroños (*Arbutus unedo*), jara pingosa (*Cistus ladanifer*), ahulaga (*Genista hirsuta*) y olivilla (*Phillyrea angustifolia*). Finaliza en el mirador de Las Viñas, cerca ya de la orilla del río, a donde llega atravesando algunos cultivos de olivo alternados con vegetación propia de umbría, en los que resulta fácil observar pequeñas aves como el trepador azul (*Sitta europaea*), mito (*Aegithalos caudatus*) o curruca cabecinegra (*Sylvia melanocephala*).

Durante el recorrido y desde la torre observatorio, es posible admirar el vuelo de casi todas las grandes aves del Parque Natural: buitre negro (*Aegypius monachus*), águila imperial (*Aquila adalberti*), alimoche (*Neophron percnopterus*), águila perdicera (*Hieraetus fasciatus*) o cigüeña negra (*Ciconia nigra*) entre otras. Tampoco es extraño ver grupos de ciervos (*Cervus elaphus*), sobre todo en el tramo medio de la ruta; y en septiembre, durante la berrea, es buena zona para escuchar relativamente cerca a los grandes machos de esta especie.



Vista del Tajo desde la torre observatorio

