



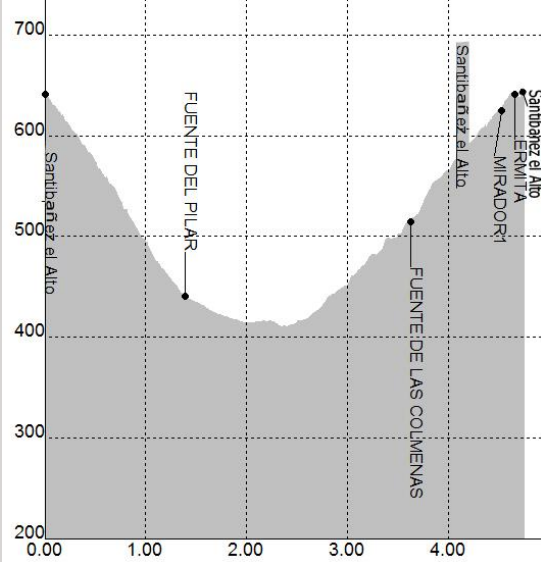


MATRÍCULA	NOMBRE DEL SENDERO		LONGITUD (km)
SL-CC 204	LOS PAJARES		5,25
DATOS			PROVINCIA
Comienzo recorrido propuesto		Santibáñez el Alto	Cáceres
Final recorrido propuesto		Santibáñez el Alto	MUNICIPIO/S
Tipo de recorrido		Circular	Sierra de Gata
Tiempo (MIDE)		1 horas y 37 minutos	COMARCA
Tipo de firme		-	ACCESO
Cotas (m)		Máxima 639 Mínima 405	A través de la Ex205 y CC-56
Desnivel acumulado (m) en sentido propuesto		Total 542 Subida 271 Bajada 271	LOCALIZACIÓN GEOGRÁFICA
Agua potable		En población	Norte de la provincia de Cáceres. Sistema Central. Sierra de Gata.
Refugios		No	RECORRIDO
Época recomendada		Todas	Ver siguiente página
Publicación		SI	CARTOGRAFÍA
Entidad Promotora		ADISGATA	MTN 1:50.000 Hoja 573 Gata
Fecha de Homologación		-	
Fecha de última revisión		-	
TRACKS Y WAYPOINTS DISPONIBLES		SI	
M.I.D.E			OBSERVACIONES
			
Medio.	Itinerario.	Desplazamiento.	Esfuerzo.
1	2	2	2
PERFIL			
			



DESCRIPCIÓN Y RECORRIDO FOTOGRÁFICO



El recorrido circular del sendero tiene su inicio en el Paseo de Calvo Sotelo. Descendiendo por la calzada llegaremos hasta el barrio ganadero de Los Pajares, con sus particulares construcciones, dignas de una detenida y sosegada visita. Es uno de los poquísimos conjuntos arquitectónicos populares de carácter agrícola y ganadero que se conservan de manera íntegra hoy en día en Extremadura. Declarado Bien de Interés Cultural en octubre de 2010, con la categoría de Lugar de Interés Etnológico, este interesante barrio ganadero de Los Pajares, también conocido como Barrio de La Calzada, se sitúa a los pies del pueblo. Una vez que hemos pasado esta zona habrá que prestar atención y seguir bien las balizas en el tramo de sendero que transcurre hasta que llegemos a la pista de hormigón, que nos sube de nuevo a Santibáñez.

La pintoresca localidad y particular mirador de la comarca de Gata, Santibáñez el Alto, conserva su castillo árabe del siglo IX, otorgándole un aspecto medieval a toda la población.

Es probablemente la fortaleza más importante de Sierra de Gata y un excelente mirador sobre las tierras de esta comarca.