



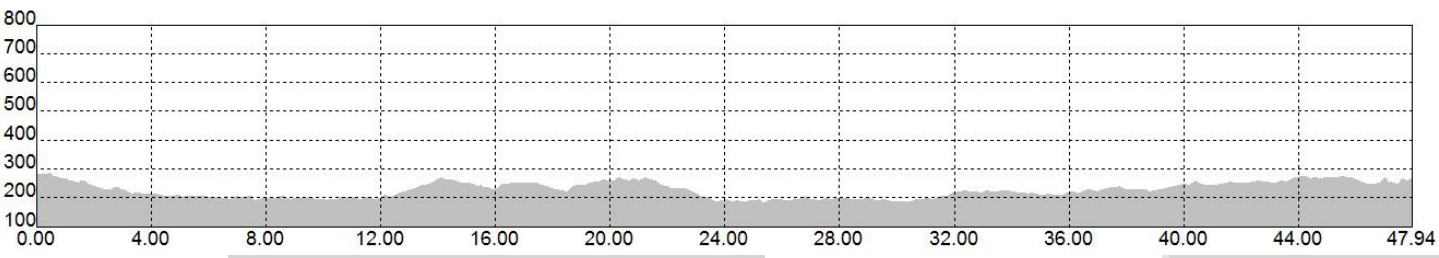


MATRÍCULA	NOMBRE DEL SENDERO		LONGITUD (km)
PR-BA 160	La Cocosa		49,4
DATOS			PROVINCIA Badajoz
Comienzo recorrido propuesto	Valverde de Leganés		
Final recorrido propuesto	Olivenza		MUNICIPIO/S Valverde de Leganés, Olivenza
Tipo de recorrido	Circular		COMARCA Comarca de Olivenza
Tiempo (MIDE)	12 h 50 min		ACCESO A través de la Ex107, la Ex310 o la Ex105
Tipo de firme	Camino		
Cotas (m)	Máxima	282	LOCALIZACIÓN GEOGRÁFICA Llanos de Olivenza
	Mínima	186	
Desnivel acumulado (m) en sentido propuesto	Total	570	
	Subida	235	
	Bajada	235	
Agua potable	Abastecerse en poblaciones		RECORRIDO Detallado en la hoja siguiente
Refugios	No		CARTOGRAFÍA MTN 1:50.000 801 Olivenza
Época recomendada	Todas salvo verano		
Publicación	SI		
Entidad Promotora	ECOFLU		
Fecha de Homologación	-		
Fecha de última revisión	-		
TRACKS Y WAYPOINTS DISPONIBLES		SI	
M.I.D.E			OBSERVACIONES
 Medio.	 Itinerario.	 Desplazamiento.	Recomendable dividir en dos jornadas.
1	1	2	
		 Esfuerzo.	
		5	
PERFIL			
			



DESCRIPCIÓN Y RECORRIDO FOTOGRÁFICO



Esta ruta comienza por un camino que parte a la derecha de la carretera EX107 Villanueva - Alconchel (circulando en dirección a Alconchel) a aproximadamente 2,5 kilómetros del núcleo urbano de Villanueva del Fresno. Dada la longitud de la ruta y la variedad, se recomienda seguir el recorrido descriptivo incluido en la Topoguía oficial.

