






Federación Extremeña de Montaña y Escalada. Avda. Pierre de Coubertain s/n "Pabellón Multiusos" 10005 CÁCERES. Tfno / fax: 927 23 64 24 senderos@fexme.com

MATRÍCULA		NOMBRE DEL SENDERO		LONGITUD (km)	 FEXME FEDERACIÓN EXTREMEÑA DE MONTAÑA Y ESCALADA	
PR-CC 88		Ruta Transfrontera.		24,10		
DATOS					PROVINCIA	Cáceres
Inicio sendero		Valencia de Alcántara			MUNICIPIO/S	Valencia de Alcántara. Pedanías: Pino, Jola, La Aceña de la Borrega.
Fin sendero		Valencia de Alcántara			COMARCA	Comarca de Valencia de Alcántara. Sierra de San Pedro Los Baldíos.
Tipo de recorrido		Circular			ACCESO	N-521. km 151
Tiempo (MIDE)		6h 30min			LOCALIZACIÓN GEOGRÁFICA	
Tipo de firme		Senda, camino, pista, asfalto.			Situada al oeste de la provincia de Cáceres, en las estribaciones de la Sierra de San Pedro.	
Cotas (m)	Máxima	735		RECORRIDO		
	Mínima	458		Desde el Albergue S.Mª de Guadalupe, por el camino a la derecha que lo circunvala, comienza una subida hacia la Sierra de Agua Fría, atravesando sus pistas forestales, hasta la población de Pino, y llegando a la fuente de Las Carrizas. Continuamos hasta llegar al cortijo de La Paja y posteriormente hasta a la pedanía de Jola, la cual atravesaremos, comenzamos la subida al collado del Jiniebro, sito con unas espectaculares vistas sobre las pedanías de Jiniebro y La Aceña, famosa por sus molinos, así como del batolito granítico que se destaca tras ellos. Tras bajar a estas pedanías, caminamos hacia los conjuntos dolménicos, de Los Mellizos y Data I y II. Desde estas tierras arenosas y utilizando los caminos y algún tramo de carretera pasamos junto al manantial de La Pisá de La Vaca, siguiendo el arroyo y en dirección hacia la encrucijada de Puerto Roque, subimos hasta el collado que nos da acceso de nuevo a Pino. Siguiendo algunas de sus huertas junto a la rivera de Avid, volvemos a llegar al punto que da comienzo y final a la ruta.		
Desnivel acumulado (m) en sentido propuesto	Subida	600		CARTOGRAFÍA		
	Bajada	600		Hojas IGN 1:25.000: 726-2 / 701-4		
Agua potable		En las poblaciones de paso: Pino, Aceña y Jola.				
Refugios		NO				
Época recomendada		Primavera, otoño e invierno				
Publicación		Sí				
Entidad Promotora		Ayto. Valencia de Alcántara				
Fecha de Homologación		Febrero 2014				
Fecha de última revisión		Abril 2014				
TRACKS Y WAYPOINTS DISPONIBLES			Sí			
M.I.D.E					OBSERVACIONES	
 Medio.	 Itinerario.	 Desplazamiento.	 Esfuerzo.	Mas información aquí		
1	2	2	3			
PERFIL						
