



PR BA 130

Comarca Lácara - Los Baldíos





BADAJOZ

Sendero Cañada Real Sancha Brava



TURISMO DE LA PROVINCIA DE BADAJOZ





SEÑALIZACIÓN HOMOLOGADA DEL SENDERO

	Continuidad del Sendero	Cambio Brusco de Dirección	Cambio de Dirección	Dirección Equivocada
PR				

MIDE (Método de Información De Excursiones)

MIDE es un sistema de comunicación entre excursionistas para valorar y expresar las exigencias técnicas y físicas de los recorridos. Su objetivo es unificar las apreciaciones sobre la dificultad de las excursiones para permitir a cada practicante una mejor elección.

TABLA DE VALORES

	Medio. Severidad del medio natural	<ol style="list-style-type: none"> 1 El medio no está exento de riesgos 2 Hay más de un factor de riesgo 3 Hay varios factores de riesgo 4 Hay bastantes factores de riesgo 5 Hay muchos factores de riesgo 	
	Itinerario. Dificultad de orientarse en el itinerario	<ol style="list-style-type: none"> 1 Caminos y cruces bien definidos 2 Sendas o señalización que indica la continuidad 3 Exige la identificación precisa de accidentes geográficos y de puntos cardinales 4 Exige técnicas de orientación y navegación fuera de traza 5 La navegación es interrumpida por obstáculos que hay que bordear 	
	Desplazamiento. Dificultad en el desplazamiento	<ol style="list-style-type: none"> 1 Marcha por superficie lisa 2 Marcha por caminos de herradura 3 Marcha por sendas escalonadas o terrenos irregulares 4 Es preciso el uso de las manos para mantener el equilibrio 5 Requiere pasos de escalada para la progresión 	
	Esfuerzo. Cantidad de esfuerzo necesario	<ol style="list-style-type: none"> 1 Hasta 1 h de marcha efectiva 2 Más de 1 h y hasta 3 h de marcha efectiva 3 Más de 3 h y hasta 6 h de marcha efectiva 4 Más de 6 h y hasta 10 h de marcha efectiva 5 Más de 10 h de marcha efectiva 	Calculado según criterios MIDE para un excursionista medio poco cargado



Sendero Cañada Real Sancha Brava

LOCALIZACIÓN

El Sendero Cañada Real Sancha Brava (PR-BA 130) discurre por un tramo de la vía pecuaria que le da nombre, al noroeste de la localidad de Villar del Rey.



Cañada Real Sancha Brava

PR-BA 130

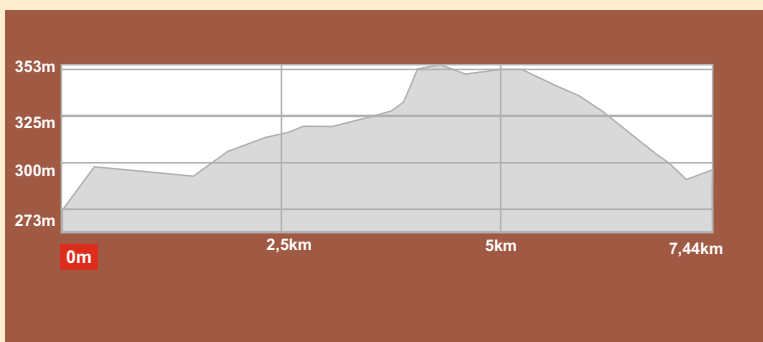
CARACTERÍSTICAS

Modalidad: Senderismo
Tiempo aproximado: 5 h.
Tipo de recorrido: Lineal
Longitud: 15 km. (ida y vuelta)
Dificultad: Baja
Localidad: Albuquerque

Información MIDE
Medio: 1
Itinerario: 2
Desplazamiento: 1
Esfuerzo: 3

PERFIL DE ELEVACIÓN

Mapa N° 4



ovejas merinas



INTRODUCCIÓN

La ruta discurre sobre un tramo de la Cañada Real Sancha Brava, perteneciente a la Cañada Real Soriana Occidental, que penetra en Extremadura por el Valle del Ambroz y llega a Villar del Rey procedente de Puebla de Obando y abandona el término municipal en dirección Badajoz-Valverde de Leganés.

Una cañada real es una vía pecuaria, es decir, un camino, de propiedad pública, para el tránsito del ganado, especialmente el trashumante, permitiendo el aprovechamiento de los pastos del norte de la península en los meses de verano y los del sur en invierno. Existen diferentes tipos de vías pecuarias en función de su anchura: cañadas reales, cordeles, veredas y coladas. En la actualidad el uso tradicional de las vías pecuarias es muy limitado pero han surgido otros nuevos como es el senderismo y la conservación de la biodiversidad ya que constituyen extraordinarios corredores ecológicos.

INICIO

La ruta se inicia en la confluencia de la Ronda del Pilar, la Calle Pozo y la Ronda de las Huertas, al noreste de la localidad de Villar del rey.

RECORRIDO

El principio del recorrido transcurre por un camino frecuentemente transitado por los lugareños ya que da acceso a numerosas huertas y fincas.



Aguililla calzada

Los bordes del camino están ocupados por vegetación ruderal compuesta por especies propias de espacios humanizados. También la fauna presente está adaptada a la presencia continua de las personas y así podemos disfrutar del canto de gorriones, jilgueros, verdecillos, mirlos, estorninos, tórtolas turcas y, al anochecer, del mochuelo.



G.Schreur

Cuesta Bermeja

Poco a poco la vía pecuaria va recuperando su anchura y se cubre de retamas de buen porte, peruétanos y gran variedad de herbáceas. Pasamos el Arroyo del Puerto, a mano izquierda se encuentra la Fuente del Niño que sirvió de lavadero y enseguida comenzamos la ascensión de la Cuesta Bermeja que recibe ese nombre por el color rojizo del suelo. Al final de la Cuesta llegamos a un mirador, desde donde se puede contemplar la localidad, el Cerro del Conjuro y en el horizonte la Sierra de San Pedro. Es un buen lugar para observar algunas de las rapaces frecuentes en la zona como las águilas imperial, calzada y culebrera, el ratonero, el buitre negro o el elanio azul.




Lanius

Jilguero



Dentro de los límites de la vía pecuaria se ha establecido una densa franja de alcornocal acompañado por madroños, jaras, cantuesos y tojos que proporciona una agradable sombra al camino y constituye una muestra típica del bosque y matorral mediterráneos y es el hábitat de especies de menor tamaño como carboneros y herrerillos, currucas, agateadores, zorzales, gorrión chillón, alcaudón común o el reyezuelo listado.



J. Gordillo

Curruca rabilarga

Continuamos en dirección noroeste, descendiendo suavemente al tiempo que la vegetación se va aclarando dando paso a una amplia dehesa de encinas dedicadas a la ganadería bovina.

Cruzaremos varios arroyos de escasa entidad y encontraremos algunos cruces más pero siempre seguiremos de frente.

Tras pasar un portillo estaremos cerca del paraje denominado el Pozo Ladrián, donde se encuentran varias charcas y un Refugio de Pastores que servían de descansadero para los hombres y el ganado.



G. Schreur

*Jornadas de la Trashumancia
(Villar del Rey)*

La avifauna presente es la típica de este paisaje adeshado: rabilargos, abubillas, abejarucos, alcaudones, tarabillas y un largo etc. Por la noche no es raro escuchar el cárabo o incluso el búho real. En cuanto a la vegetación destaca la presencia, en las inmediaciones del Refugio, de la Encina Tablada, la más grande de la localidad.



J. Gordillo

Cárabo

Continuamos nuestro camino por la Cañada Sancha Brava. Al llegar a un cruce tomamos el camino de la derecha, sin cruzar la cancela que se nos presenta de frente y siguiendo paralelos a un muro de piedra que constituye un estupendo refugio para muchos animales.

Seguimos por la dehesa hasta que, pasando una nueva cancela, llegamos a la carretera BA157 que une Puebla de Obando con Villar del Rey. Con precaución, debemos cruzar la carretera y retomar la vía pecuaria al otro lado de la misma.



G. Shreur

Jara pringosa



El paisaje dominante sigue siendo la dehesa aunque encontraremos algunos espacios desarbolados donde en invierno campean bisbitas, alondras, avefrías y chorlitos dorados.

Aquí la Cañada puede apreciarse en toda su amplitud y anchura flanqueada por sólidos muros de piedra.

Cruzaremos diversos arroyos temporales que bullen de vida anfibia e invertebrada en primavera y si levantamos la vista en los claros de la dehesa tenemos la oportunidad de observar la joya más preciada de nuestra avifauna, el águila imperial ibérica.

La ruta finaliza al llegar al arroyo Guerrero, límite del término municipal, en cuyo cauce es posible avistar a la esquiva cigüeña negra. En las proximidades del arroyo se encuentran varios mestos, curioso híbrido entre encina y alcornoque.



G.Schreur

Sapillo pintojo



Lanius

Chorlito dorado

ALOJAMIENTOS Y RESTAURANTES

Comarca Lácara Los Baldíos

RESTAURANTES

Alburquerque:

- **Cortijo Los Cantos 2T.** Finca Los Cantos. Tel.: 924 141 269
- **Machaco 2T.** C/ Pozo Concejo, 29. Tel.: 924 400 251
- **Fogón de Santa María 1T.** C/ Sta. María, 1. Tel.: 660 031 300
- **Castillo de Luna 1T.** Ctra. Ex. 110, Km. 34,50. Tel.: 924 401 546
- **Juego de la Bola Rolán 1T.** Plaza Moreno Nieto, 18. Tel.: 924 400 438
- **El Rodeo 1T.** C/ Fasejas, 2 (Ctra. Herreruela). Tel.: 924 400 703
- **Asador San Blas 1T.** C/ Mayorga, s/n. P.I. San Blas. Tel.: 924 401 316
- **El Castillo.** C/ Doctor Álvarez Díaz, 1. Tel.: 924 400 297
- **Machaco-Alameda.** C/ Aurelio Cabrera, 9. Tel.: 924 400 169

Carmonita:

- **El Porrón 1T.** Avda. de la Estación, 1. Tel.: 924 321 569

La Codosera:

- **Asador Raíces 1T.** Aldea de Bacoco. Tel.: 654 343 576
- **Brasería Portugal 1T.** Aldea La Rabaza.
Tel.: 924 141 685 / 645 267 273.
- **El Quinto C.1T.** Ctra. Chandavila, 8. Tel.: 639 116 175
- **Restaurante La Tojera 1T.** Aldea La Tojera.
Tel.: 924 141 372 / 619 123 473

La Roca de la Sierra:

- **El Polígono.** Polígono. Industrial. Tel.: 924 406 409
- **Los Sauces 1T.** Ctra. Ex. 100. Tel.: 924 406 031

Puebla de Obando:

- **Hermanos Méndez 2T.** Ctra. Ex. 100 Km. 39.
Tel.: 924 407 250
- **Mirasierra.** Ctra. Ex. 100 Km. 39,5. Tel.: 924 407 316
- **Piscina 1T.** C/ Felipe Gzlez. Iglesias, 72. Tel.: 924 407127
- **Valle Grande 1T.** Ctra. Ex. 100 Km. 41. Tel.: 924 407 215

Villar del Rey:

- **Gallego 1T.** C/ Emilio Rivero, 1. Tel. 924 414 098
- **Hacienda Los Canchales 1T.**
Avda. Ntra. Sra. de Guadalupe, s/n.
Tel.: 685 745 103 / 636 538 283
- **Tívoli 1T.** C/ Doctor Fleming, 11. Tel.: 924 414 079



ALOJAMIENTOS


Alburquerque:

- Hotel Machaco**. Tel.: 924 400 251 / 902 37 63 757 www.machaco.net
- Hotel Castillo de Luna*. Tel.: 924 401 546
- Cortijo Los Cantos (H.R.). Tel.: 924 141 268/69/70 www.cortijoscantos.es

La Codosera:

- Hotel Rural La Tojera. Tel.: 924 141 372 / 619 123 473
- C.R. Casa Grande de Adolfo. Tel.: 666 281 998
www.casaruraldeadolfo.com
- C.R. La Jara. Tel.: 686 110 997
- C.R. La Berrocala. Tel.: 628 228 065
- C.R. Refugio de La Rabaza. Tel.: 646 566882 www.refugiolarabaza.es
- C.R. Sierra S. Mamede. Tel.: 619 123 473
- Apartamentos Rurales Paraje de Bacoco. Tel.: 628 455 954
www.parajebacoco.es
- Apartamentos Rurales Finca La Tojera. Tel.: 699 969 571

La Roca de la Sierra:

-  -C.R. Valdevilano. www.valdevilano.es Tel.: 924 406 377 / 675 959 472
- C.R. Molino del Viento. Tel.: 924 406 375 / 676 516 272
-  -Chozos Rurales La Dehesa. Tel.: 924 251 791 - 676 830 547
www.chozosedeladehesa.com

Puebla de Obando:

- C.R. La Viña del Tío Geraldo.
Tel.: 924 221 196 / 676 513 920
www.lavinadeltiogeraldo.com
- Hostal Mirasierra. Tel.: 924 407 316
- Hostal Hermanos Méndez*. Tel.: 924 407 250
www.hermanosmendez.com

Villar del Rey:

-  -C.R. Hacienda los Canchales. Tel.: 685 745 103
- Pensión Gallego. Tel.: 924 414 098



DESCARGA LOS TRACKS DE LA RUTA

TRACKS SENDEROS WIKILOC:

DIRECCIÓN WEB:

<http://es.wikiloc.com/wikiloc/view.do?id=527381>

DESCARGAR



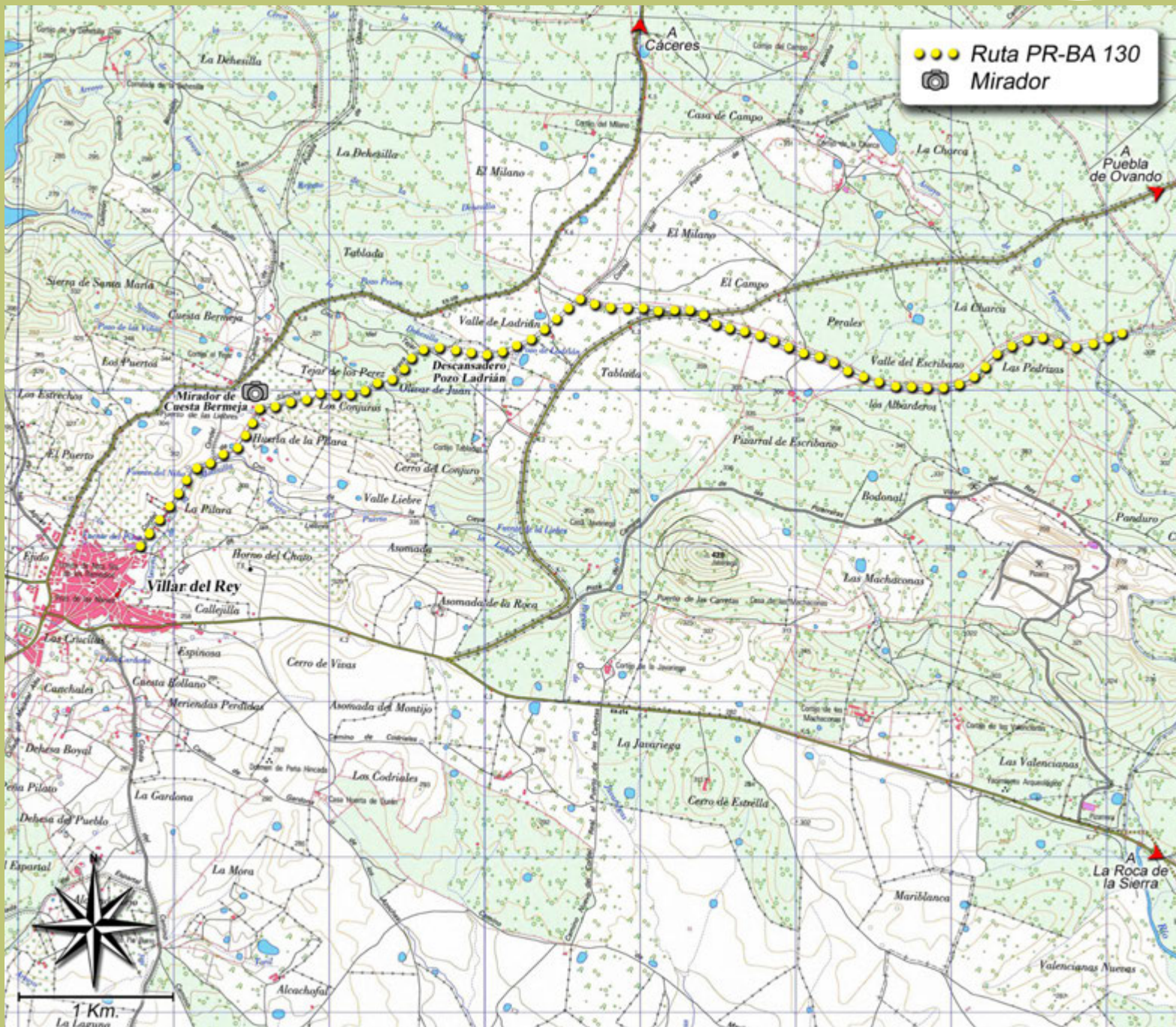
TRACK EN KML:

DIRECCIÓN WEB:

http://web.dip-badajoz.es/proyectos/guadiana_internacional/documentos.php

DESCARGAR







Plan de Competitividad Turística Guadiana Internacional

Más información
guadianaint@dip-badajoz.es
Tel.: 924 212 311

