



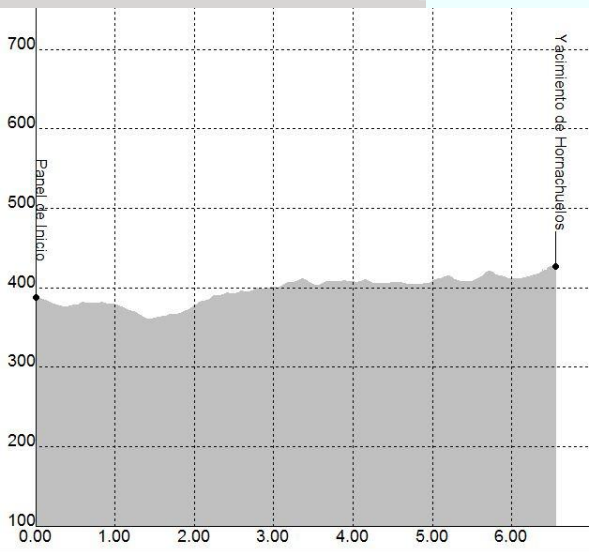


MATRÍCULA	NOMBRE DEL SENDERO		LONGITUD (km)
<b>PR-BA 225</b>	<b>Yacimiento del Río Hornachuelos</b>		<b>14</b>
DATOS			PROVINCIA
<b>Comienzo recorrido propuesto</b>		Puebla de Prior	Badajoz
<b>Final recorrido propuesto</b>		Puebla de Prior	MUNICIPIO/S
<b>Tipo de recorrido</b>		Lineal i/v.	Sierra Grande, Tierra de Barros
<b>Tiempo (MIDE)</b>		3 h 00 min.	COMARCA
<b>Tipo de firme</b>		Camino	ACCESO
<b>ACCESO</b>		A través de la EX342	
LOCALIZACIÓN GEOGRÁFICA			
<b>Cotas (m)</b>		Máxima	427
		Mínima	370
<b>Desnivel acumulado (m) en sentido propuesto</b>		Total	340
		Subida	210
		Bajada	130
<b>Agua potable</b>		Abastecerse en población	
<b>Refugios</b>		-	
<b>Época recomendada</b>		Todas excepto verano	
<b>Publicación</b>		-	
<b>Entidad Promotora</b>		Ayto. Puebla de Prior	
<b>Fecha de Homologación</b>		-	
<b>Fecha de última revisión</b>		08.2008	
<b>TRACKS Y WAYPOINTS DISPONIBLES</b>		<b>SI</b>	
M.I.D.E			OBSERVACIONES
			
<b>Medio.</b>	<b>Itinerario.</b>	<b>Desplazamiento.</b>	<b>Esfuerzo.</b>
<b>1</b>	<b>1</b>	<b>1</b>	<b>2</b>
Realizado a través de la Escuela Taller "El Zarandeo"			
PERFIL			
			



## DESCRIPCIÓN Y RECORRIDO FOTOGRÁFICO

La ruta que se propone transcurre des la parada de autobuses de Puebla del Prior continuando por la calle Felipe Cruz hasta llegar al inicio del Camino Arenillas, y a unos 100 m a nuestra izq. se halla el antiguo Huerto Méndez estando en la actualidad ocupado por olivar y viñedo. En el último tramo de nuestra ruta, a unos 1500 m nos situamos frente al cercado de piedras que rodea al cerro de Nornachuelos y delimita la Cañada.